


BERICHT ÜBER DAS
V. VEREINSJAHR 1904

ALPENKRÄNZCHEN

BERGGGEIST

MÜNCHEN



VORWORT.

Ad 151

Wenn man die gesamte Tätigkeit der alpinen Vereine näher betrachtet, so zeigt sich, daß man dieselben nach der Art ihrer Bestrebungen in zwei Gruppen scheiden kann. Die eine, bedeutendere, setzt sich zusammen aus denjenigen alpinen Korporationen, deren Tätigkeit in erster Linie darauf gerichtet ist, der Allgemeinheit zu dienen und ihr das Besuchen der Täler der Alpen und das Besteigen ihrer Berge zu erleichtern durch die Anlage von Wegen, die Erbauung von Unterkunftshäusern, die Regelung des Führerwesens, die Herausgabe von Karten und Literatur und anderes mehr. Es liegt auf der Hand, daß diese Vereine bei der Mannigfaltigkeit ihrer Aufgaben es dem einzelnen überlassen müssen, wie er das Gebotene benutzen und den Alpinismus überhaupt betätigen will. Dieser Hauptgruppe steht gegenüber die geringere Zahl derjenigen Vereinigungen, welchen durch die Verhältnisse in der Betätigung zum Besten der touristischen Allgemeinheit Grenzen gezogen sind. Sie sind vor allem geschaffen und vorhanden für ihre Mitglieder, ihre erste Bestimmung ist, die eigenen Mitglieder zur Ausübung des Alpinismus anzuhalten und ihnen dessen Betätigung nach Kräften durch Gewährung von gegenseitigem Anschluß u. a. zu erleichtern. Der Kenner alpiner Verhältnisse wird auch diesen bescheidener wirkenden Vereinen eine gewisse Existenzberechtigung nicht absprechen, denn touristische Betätigung ist die Grundlage der alpinen Bewegung; sie bedeutet also Mitarbeit an der gemeinsamen Sache.

Unter die Zahl der letzteren Vereine gehört auch das »Alpenkränzchen Berggeist«, welches nunmehr auf ein fünfjähriges Bestehen zurückblickt. Gegen 3500 Gipfel haben seine wenigen Mitglieder in dieser Zeit bestiegen, und es darf wohl anerkannt werden, daß eine Summe von ernster Arbeit in dieser Zahl liegt. Aber auch eine Fülle des reinsten Genusses birgt sie in der Erinnerung an die herrlichen Stunden, welche die Mitglieder auf froher Bergfahrt vereint haben. Und diese Erinnerung an das gemeinsam Erlebte ist es, welche mit festem Bande sie umschlingt. Wenn heute die Mitglieder des »Berggeist« mit Stolz zurückblicken auf das, was sie in der kurzen Spanne Zeit geleistet haben, in der sie, ausgehend von den heimatlichen Bergen der nördlichen Kalkalpen, das dreifache Edelweiß, das Zeichen ihres Bundes, über alle Teile der Ostalpen bis hinüber zu den Gletschern der Schweiz getragen haben, so tun sie es in dem Bewußtsein treuer Mitarbeit an der alpinen Sache und mit dem Willen, hierin auch auszuharren!

Verzeichnis der Mitglieder.

(Wo kein Wohnort verzeichnet, ist »München« zu lesen.)

1	Max Schneider	—	—
2	Anton Hübel		D.-CE. A.-V. Sektion Bayerland
3	Adolf Führer		—
4	Joseph Ittlinger	Landshut	{ D.-CE. A.-V. Sektion Bayerland Österreichischer Alpenklub
5	Gustav Höllwarth		D.-CE. A.-V. Sektion Bayerland
6	Paul Hübel		{ D.-CE. A.-V. Sektion Bayerland Österreichischer Alpenklub
7	Friedrich Zollitsch	Pilsen	D.-CE. A.-V. Sektion München
8	Joseph Weifs	Barum bei Braun- schweig	D.-CE. A.-V. Sektion Bayerland
9	Karl Winreiter	Schliersee	D.-CE. A.-V. Sektion Schliersee
10	Wilhelm Barth		—
11	Adolf Eichinger	Penzberg	D.-CE. A.-V. Sektion Bayerland
12	Leon Späth	London	{ D.-CE. A.-V. Sektion Bayerland Österreichischer Alpenklub
13	Egon Schmidt	Leipzig	{ D.-CE. A.-V. Akad. Sekt. Berlin Akad. Alpenverein Leipzig
14	Dr. Alfred Heckel		D.-CE. A.-V. Sektion Bayerland
15	Georg Weifs	Berchtes- gaden	{ D.-CE. A.-V. Sekt. Berchtesgad. Schw. A.-Kl. Alp. Skikl. Münch.
16	Dr. Alfred Dessauer		{ D.-CE. A.-V. Sektion Schwaz Alpiner Skiklub München
17	Erich Otto Engel	Dachau	D.-CE. A.-V. Sektion München
18	Walther Fischer	Dresden	{ D.-CE. A.-V. Sektion Dresden Österreichischer Alpenklub
19	Joseph Murmann		D.-CE. A.-V. Sektion Bayerland
20	Romuald Baader	Tegernsee	—
21	Karl Volkmar		{ D.-CE. A.-V. Sektion Bayerland Österreichischer Alpenklub
22	Karl Fick		D.-CE. A.-V. Sektion Bayerland
23	Joseph Schmid		D.-CE. A.-V. Sektion Bayerland

24	Hugo Held		D.-CE. A.-V. Sektion München
25	Otto Wengner		D.-CE. A.-V. Sektion M.-T.-V.
26	Martin Divora		D.-CE. A.-V. Sektion München
27	Karl Griefsl		D.-CE. A.-V. Sektion Bayerland
28	Eugen Peter		{ D.-CE. A.-V. Sektion Bayerland Österreichischer Alpenklub Alpiner Skiklub München
29	Max Ippenberger		D.-CE. A.-V. Sektion Bayerland
30	Otto Oppel		{ D.-CE. A.-V. Sektion Bayerland Bergst.-Riege v. T.-V. M. v. 1860
31	Emanuel Scherer		D.-CE. A.-V. Sektion München

Vorstandschaft und Ausschufs.

Die Vorstandschaft setzte sich im Jahre 1904 folgendermaßen zusammen:

Vorstand: Herr **Dr. Alfred Heckel**
Kassier: Herr **Paul Hübel**
Schriftführer: Herr **Friedrich Zollitsch.**

Im Ausschuß befanden sich außer den drei Mitgliedern der Vorstandschaft als Beisitzer die Herren

Anton Hübel und Joseph Murmann.

Bibliothek und Inventar.

Die Bibliothek erhielt auch heuer wieder einen bemerkenswerten Zuwachs und weist nun einen Bestand von

130 Büchern
118 kleineren Schriften und
75 Karten und Panoramen auf.
Bibliothekar: Herr **Leon Späth.**

Das Inventar besteht aus einem Photographenapparat nebst Zubehör, Bildern, Albums, Liederbüchern, einer großen Anzahl von Ausrüstungs- und Dekorationsgegenständen etc.

Inventarverwalter: Herr **Anton Hübel.**



Vereinsabende.

Die wöchentlichen Zusammenkünfte der Mitglieder, die regelmäßig jeden Montag Abend im Vereinslokal Pschorrbräubierhallen, Neuhauserstraße 11, I. Stock, stattfanden, nahmen stets einen gemütlichen Verlauf.

An acht Abenden wurden alpine Vorträge gehalten; es sprach

am 25. Januar Herr **Paul Hübel** über »Touren in den karischen Voralpen« (Cridola-Nordwand, Campanile di Val Montanaia);

am 22. Februar Herr **Dr. A. Dessauer** über »Mißlungene Bergfahrten« (mit Lichtbildern);

am 7. März Herr **Leon Späth** über »Eine Ersteigung des Watzmann über die Bartholomäwand«;

am 11. April Herr **Otto Wengner** über »Touren in den Grödener Dolomiten«;

am 24. Oktober Herr **Karl Griefsl** über »Alte und neue Touren in den Ampezzaner Dolomiten«;

am 24. November Herr **Dr. Alfred Heckel** über »Eine Überschreitung des Winkler-, Stabeler- und Delagoturmes« (mit Lichtbildern);

am 5. Dezember Herr **Eugen Peter** über »Reiseerlebnisse in Bosnien«;

am 19. Dezember Herr **Erich Otto Engel** über »Von den Gletschern der Rieserferner zu den Wogen der Adria«.

Von öffentlichen Veranstaltungen größeren Stils wurde, als den Prinzipien des Vereins nicht entsprechend, Abstand genommen.



Alpine Tätigkeit der Mitglieder im Jahre 1904.

a) Allgemeine Bestimmungen, die bei Aufstellung des Tourenberichts in Anwendung gebracht wurden.

Aufgeführt sind nur vollständig durchgeführte Touren, nicht Versuche. * Als »Tour« gilt die Besteigung eines selbständigen **Gipfels**. * Ein Berg wird als »überschritten« bezeichnet (Üb), wenn Auf- und Abstieg verschieden, und zwar möglichst entgegengesetzt sind. * Touren, die in die Zeit vom 1. Dezember bis 30. April fallen, werden durch den Zusatz (W.-T.), Skitouren durch den Zusatz (Sk.-T.) als solche gekennzeichnet. * Besonders vermerkt wird nur, wenn eine Route von dem gewöhnlichen Wege abweicht oder größere Schwierigkeiten bietet, ferner, wenn eine schwere Tour allein ausgeführt wurde. * Die an einem Tage bestiegenen Gipfel werden im Tourenberichte durch Querstriche (—) verbunden. * Von neu eingetretenen Mitgliedern werden nur die während der Zugehörigkeit zum Verein ausgeführten Touren aufgenommen.

b) Verzeichnis der ausgeführten Touren.

NB. Sämtliche Touren wurden ohne Führer unternommen.

1. **Romuald Baader**. Wallberg-Setzberg-Risserkogel-Plankenstein; Brecher Spitze; Roßstein-Buchstein; Kampenwand; bayer. Schinder; Hirschberg; Buchstein (W.-T.); Wallberg (W.-T.); Roßstein-Buchstein (W.-T.), Buchstein (W.-T.). Sa. 14.
2. **Wilhelm Barth**. Mädeler Gabel; Hohes Licht; Hochvogel; Nebelhorn; Kitzbühelerhorn; Westl. Karwendelspitze; Wendelstein; Wallberg-Setzberg. Sa. 9
3. **Dr. A. Dessauer**. Naunspitze-Elferkogel-Zwölferkogel (W.-T.); La Varagna; Monte Altissimo di Nago; Cima delle Porzette; Cima de Loghino; Cima val Dritta (I. Erst. ü. d. NO.-Grat, Abst. S.-Grat); Punta Peltorina; Punta del Telegrafo [maggiore]; Stripsenkopf; III. Tarntaler Kopf; Kreuzjoch; Dettenjoch. Sa. 14.
4. **Martin Divora**. Wallberg-Setzberg (W.-T.); Naunspitze-Petersköpfl (W.-T.); Hohe Salve (Sk.-T.); Stümpfling (Sk.-T.); Stümpfling-Rothkopf (Sk.-T.); Aiguille du Goûter-Dome du Goûter-Montblanc; Naunspitze; Naunspitze (W.-T.). Sa. 13.
5. **Adolf Eichinger**. Herzogstand; Rabenkopf (Sk.-T.); Jochberg (Sk.-T.); Herzogstand; Benediktenwand (Sk.-T.); Jochberg (Sk.-T.); Jochberg (Sk.-T.); Rabenkopf (Sk.-T.); Rabenkopf (Sk.-T.); Benediktenwand

(Sk.-T.); Kirchstein östl. (Sk.-T.); Kirchstein westl. (Sk.-T.); Windstierkopf-Vorderer Feldernkopf-Zundernkopf (Sk.-T.); Herzogstand (Aufst. Nordostwand) - Heimgarten (W.-T.); Ettaler Mandl; Westliche Karwendelspitze; Vogelkarspitze-Schlichtenkarspitze-Bärenalpelkopf; Benediktenwand (Nordwand); Herzogstand (Nordostwand); Jochberg (Nordwand); Südl. Riffelspitze-Nördl. Riffelspitze-Riffeltorkopf-Kleine Riffelwandspitze; Benediktenwand; Partenkirchner Dreitorspitze Nordost-, Mittel- u. Westgipfel-Leutascher Dreitorspitze-Frauenalpspitzen; Westl. u. Östl. Törlspitze-Musterstein (Traversierung)-Hirschbichlkopf; Hinterer Waxenstein (I. Erst. ü. d. Nordwand)-Schöneckspitze-Schönanger Spitze; Col della Croce 1830 m; Cresta del Monte Agudo 2133 m-Punkt 2195 m; Monte Montanello (I. Erst. ü. d. NO.-Wand u. I. Üb. v. NO. n. W.); Punkt 2398 m (I. Erst.)-Punkt 2442 m (II. Erst.); Crodon di Scodavacca (II. Erst.); Monte Cridola 2555 m (III. Erst. u. II. Erst. ü. d. Westgrat; II. Überg. v. West- zum Hauptgipfel, I. Üb. v. W. n. O.)-Punkt 2581 m; Turm zwischen Tacca d. Cridola und Torre Cridola (III. Erst., II. Üb. v. W. n. O.); Torre del Cridola 2404 m (III. Erst.); Monte Valonuto 2378 m (II. Erst., I. Üb. v. W. n. O.)-Punkt 2353 m (III. Erst., I. Erst. ü. d. Westwand, I. Üb. v. W. n. O.)-Punkt 2328 m (II. Erst.); Monte Toro 2363 m (III. Erst.)-Punkt 2382 m (III. Erst.); Cresta del Mieron 2341 m (I. Erst. u. I. Üb. v. O. n. W.)-Punkt 2373 m (II. Erst. u. I. Üb. v. O. n. N.)-Punkt 2290 m (I. Erst. u. I. Üb. v. SO. n. NO.)-Punkt 2215 m (I. Erst. u. I. Üb. v. SW. n. O.); Monte Mieron 2157 m (I. Tourist. Erst. u. I. Üb. v. SW. n. N.), (I. vollständige Begehung d. ganzen Cridolastockes); Risser Falk; Benediktenwand (Nordwand); Rabenkopf; Südl. Riffelspitze-Riffeltorkopf; Benediktenwand (Nordwand); Schöttlkarspitze - Feldernkopf - Feldernkreuzspitze - Reißende-lahnspitze-Soiernspitze; Herzogstand (Nordostwand); Probstwand-Benediktenwand (Nordwand). Sa. 77.

6. **Erich Otto Engel.** Naunspitze-Elferkogel-Zwölferkogel (W.-T.); Gamskarlschneid-P. 2953 m; Schneebiger Nock - Punkt 3199 m - Fernerköpfli-Magerstein (Üb. v. W. n. O.); Tristennöckl; Sosseneck (Üb., Aufst. S.-Grat, Abst. O.-Grat) - Bärenlueg (Üb. NW.-Grat-O.-Grat) - Dreieck; Hochgall (Üb.); Lenkstein. Sa. 14.

7. **Karl Fick.** Naunspitze-Petersköpfl-Elferkogel-Zwölferkogel-Pyramiden-spitze (W.-T.); Wallberg-Setzberg (W.-T.); Setzberg-Risserkogel (W.-T.); Herzogstand (W.-T.); Benediktenwand (W.-T.); Hochzint-Birnhorn (Aufst. ü. d. Ostgrat) - Kuchelhorn; Fahnenköpfl (Aufst. Priesteregger-

kamin)-Mitterspitzen-Mitterhorn (Üb.); Plankenstein (Südwand) Risserkogel-Setzberg-Wallberg; Totensesselspitze; Scheffauer Kaiser-Hakenköpfe-Wiesberg-Sonneck-Gamskarköpfli; Partenkirchner Dreitorspitze, Nordost-, Mittel- und Westgipfel; Ostl. u. Westl. Törlspitze Frauenalpkopf; Roßstein-Buchstein; Jägerkamp-Alpspitze; Westl. Karwendelspitze - Südl. u. Nördl. Linderspitze; Südl. Riffelspitze-Riffeltorkopf; Bischof-Henneneck-Oberrißkopf-Krottenkopf-Archtalkopf-Hoher Kistenkopf; Herzogstand (Nordostwand); Wallberg-Setzberg-Risserkogel-Plankenstein-Plankenstein (Südwand); Herzogstand (W.-T.); Herzogstand (W.-T.); Naunspitze-Petersköpfl-Einserkogel-Elferkogel (W.-T.). Sa. 60.

8. **Walter Fischer.** Große Ochsenwand; Hochtenspitze-Malgrubenspitze-Ampferstein; Scheffauer Kaiser-Hakenköpfe-Wiesberg-Sonneck-Gamskarköpfli; Mitterkaiser; Hintere Karlspitze (aus dem Schneeloch); Ruinette (SW.-Grat); Mont Avril; Pointe d'Hautemma (ü. d. Westflanke); Grand Combin: Combin de Valsorey (v. Glacier du Meiten)-Aiguille du Croissant; Chenalette-Pointe des Lacerandes; Aiguille de la Tour; Aiguille de Grépon (Üb.); Aiguille du Grand Dru; Aiguille du Goûter-Dome du Goûter-Montblanc. Sa. 24.

9. **Adolf Führer.** Scheffauer Kaiser; Scheffauer Kaiser; Hohe Salve; Hohe Salve; Wendelstein. Sa. 5.

10. **Karl Griefsl.** Sonnblick (W.-T.); Elferkofel; Zwölferkofel (Felsenweg); Große Zinne (I. führerl. Erst. d. d. Südwand d. d. Moskakamin u. I. führerl. Üb. d. W.-Grates; Kleine Zinne; Fünffingerspitze (Aufst. u. Abst. Schmittkamin); Totensesselspitze; Plankenstein (Südwand)-Risserkogel-Wallberg (W.-T.). Sa. 10.

11. **Dr. Alfred Heckel.** Brecherspitze-Bodenschneid (W.-T.); Wallberg-Setzberg-Risserkogel-Plankenstein (Südwand) (W.-T.); Buchstein-Roßstein (W.-T.); Totenkirchl (Schmitttrinne); Hochzint-Birnhorn (Aufst. ü. d. Ostgrat)-Kuchelhorn; Fahnenköpfl (Aufst. Priestereggerkamin)-Mitterspitzen-Mitterhorn (Üb.); Elmauer Halt (Aufst. Ostgrat); Guglia di Brenta; Grasleitenturm; Winklerturm (Üb. v. S. n. W.)-Stabellerturm-Delagoturm (Üb. v. O. n. S.); Col Rodella; Fünffingerspitze (Üb. Aufst. Schmittkamin); Frau Hitt; Kistenkopf-Krottenkopf; Feldernkreuzspitze-Schöttlkarspitze (Aufst. Westseite); Großer Galtenberg-Tristenkopf-Schatzberg-Roßboden-Saupanzer. Sa. 33.

12. **Hugo Held.** Setzberg-Risserkogel-Plankenstein (W.-T.); Herzogstand (Nordostwand)-Heimgarten (W.-T.); Hochtenspitze-Malgrubenspitze;





- Totensesselspitze; Brunnstein; Guglia di Brenta; Grasleitenturm; Schlern - Burgstall; Reitersteinberg - Weitschartenkopf; Herzogstand NO.-Wand); Plankenstein (SO.-Band)-Plankenstein (S.-Wand). Sa. 18.
13. **Gustav Höllwarth.** Roßstein-Buchstein (W.-T.); Scheffauer Kaiser; Partenkirchner Dreitorspitze, Nordost-, Mittel- u. Westgipfel; Zugspitze (Aufst. Höllenthal; Kleiner Wannner; Sonnenspitze; Östl. Karwendelspitze; Westl. Odkarspitze; Totensesselspitze. Sa. 12.
14. **Anton Hübel.** Jägerkamp-Alpspitze-Jägerkamp (W.-T.); Westl. und Ostl. Rofan -Sagzahn-Vorderes Sonwendjoch (W.-T.); Haidachstellwand (W.-T.); Hochiß-Streichkopf-Talfazerjoch-Talfazerwand - Gelbe Wand (W.-T.); Sonnblick (W.-T.); Hochnarr-Grieswiesschwarzkogel-Goldzechkopf (Aufst. N.-Grat, Abst. S.-Wand)-Sonnblick (W.-T.); Goldbergspitze-Sonnblick (W.-T.); Brunnstein (W.-T.); Naunspitze-Petersköpfl-Elferkogel-Zwölferkogel-Pyramidenspitze (W.-T.); Benzingspitze-Alpspitze-Jägerkamp (W.-T.); Brecherspitze (W.-T.); Elmauer Halt; Kleine Halt; Riffeltor [3 mal]; Naunspitze-Elferkogel-Zwölferkogel-Pyramidenspitze; Vordere u. Hintere Kesselschneid; Stripsenkopf; Vordere u. Hintere Karlspitze (Aufst. v. Elmauertor); Hohes Licht-Bockarkopf-Mädelegabel; Trettachspitze (Aufst. S.-Wand, Abst. W.-Grat); Westl. Höfats (I. Erst. ü. d. SW.-Grat); Totenkirchl (Abst. Schmitttrinne); Predigtstuhl, Nord- u. Hauptgipfel (Üb. Aufst. Botzongkamin); Elmauer Halt; Zugspitze (Aufst. Höllenthal); Hintere Karlspitze (vom Schneeloch); Totensesselspitze-Kleine Halt (NW.-Wand); Zugspitze; Totenkirchl (Schmitttrinne); Südl. Riffelspitze-Riffeltorkopf; Wiesberg-Sonneck-Gamskarköpfl; Zugspitze (Aufst. Höllenthal); Rotwand-Alpspitze-Jägerkamp; Setzberg - Risserkogel - Plankenstein - Plankenstein (Südwand); Roßstein - Buchstein; Zugspitze; Zugspitze; Herzogstand - Heimgarten; Setzberg (W.-T.); Watzmann - Hocheck (W.-T.). Sa. 80.
15. **Paul Hübel.** Naunspitze-Elferkogel-Zwölferkogel-Pyramidenspitze (W.-T.); Roßstein-Buchstein (W.-T.); Treffauer Kaiser (Üb.)-Tuxeck (II. Begehung d. SW.-Grates, neue Route, I Abst.); Hochzint-Birnhorn (Aufst. Ostgrat)-Kuchelhorn; Fahnenköpfl (Aufst. Priestereggerkamin)-Mitterspitzen - Mitterhorn (Üb.); Totensesselspitze; Eiskarlspitze (II. Erst. d. NO.-Wand, II. Üb., allein); Große Bischofsmütze; Predigtstuhl, Nord- u. Hauptgipfel (Üb. Aufst. Botzongkamin); Guglia di Brenta; Grasleitenturm; Winklerturm (Üb. v. S. n. W.)-Stabeler-turm-Delagoturm (Üb. v. O. n. S.); Col Rodella; Fünffingerspitze



- (Üb. Aufst. Schmittkamin); Totensesselspitze-Kleine Halt (Nordwestwand); Rotwand-Ruchenköpfe (W.-Grat). Sa. 30.
16. **Max Ippenberger.** Setzberg-Plankenstein-Risserkogel (W.-T.); Roßstein-Buchstein - Kampen (W.-T.); Alpspitze - Hochblassen (Aufst. u. Abst. d. d. Eisrinne); Predigtstuhl, Haupt- u. Nordgipfel (Abst. Botzongkamin); Laurinswand; Vajoletspitze-Scalieretspitze-Cime delle Pope; Jenner (Sk.-T.). Sa. 15.
17. **Joseph Ittlinger.** Aiguille de Grépon (Üb.); Aiguille du Grand Dru; Aiguille du Goûter-Dome du Goûter-Montblanc. Sa. 5.
18. **Joseph Murmann.** Stümpfling (Sk.-T.); Windstierlkopf-Vorderer Feldernkopf-Zunderkopf (Sk.-T.); Totenkirchl (Schmitttrinne); Grosse Ochsenwand; Hochtenspitze-Malgrubenspitze-Ampferstein; Partenkirchner Dreitorspitze, Nordost-, Mittel- u. Westgipfel; Ostl. u. Westl. Törlspitze; Totensesselspitze-Kleine Halt (Nordwestwand)-Gamshalt-Elmauerhalt; Herzogstand (Nordostwand); Laurinswand; Vajoletspitze; Cime delle Pope; Jenner (Sk.-T.); Stümpfling (Sk.-T.); Herzogstand (W.-T.). Sa. 26.
19. **Otto Oppel.** Soiernspitze-Reißendelahnsnitze-Feldernkopf (W.-T.); Sonnblick (W.-T.); Predigtstuhl, Haupt- u. Nordgipfel (II. Winterbesteigung); Treffauer Kaiser-Tuxeck (II. Begehung d. SW.-Grates, neue Route, I. Abstieg); Musterstein (III. Durchkletterung d. Südwand)-Östl. u. Westl. Törlspitze; Hinterraintalerschrofen - Teufelsgrat - Großer Hundstallkopf (Begehung des Grates v. W. n. O.); Hoher Kamm; Kleiner Kirchturm-Großer Kirchturm (I. Durchkletterung d. SW.-Wand, I. Üb. SW. n. N.); Hochwanner (I. Erst. d. d. Jungfernkarr)-Hoher Kamm; Leutascher Dreitorspitze (I. direkter Abst. n. W.)-Schüsselkarlspitze (Üb. v. O. n. W.); Teufelskopf-Oberraintalerschrofen-Scharnitzspitze; Predigtstuhl, Haupt- u. Nordgipfel; Kleine Zinne (Üb. v. N. n. S., allein); Morgenkopf, Elferkofel; Zwölferkofel (Felsenweg); Große Zinne (I. führerl. Durchkletterung d. Südwand u. I. führerl. Begehung d. W.-Grates); Westliche Zinne (I. führerl. Durchkletterung der Ostwand, neue Route, allein); Fünffingerspitze (Auf- u. Abstieg Schmittkamin); Grubenkarlspitze (Ostgrat); Lamsenspitze; Südliche Schlicker Zinne-Steingrubenwand; Totensesselspitze-Kleine Halt (Nordwestwand)-Gamshalt-Elmauerhalt; Predigtstuhl, Hauptgipfel (II. Abst. n. SW.). Sa. 42.
20. **Eugen Peter.** Col Canon; Östl. Latemargipfel-Diamantidi-Turm; Watzmann Hocheck (W.-T.). Sa. 4.



- 
21. **Emanuel Scherer.** Wallberg-Setzberg-Risserkogel-Plankenstein (Südwand) (W.-T.); Herzogstand (Nordostwand)-Heimgarten (W.-T.); Hochtennspitze - Malgrubenspitze; Totensesselspitze; Totenkirchl (Aufst. Zottweg); Jägerkamp - Alplspitze - Taubenstein - Rotwand; Zugspitze; Zugspitze; Zugspitze (Abst. Eibsee (W.-T.). Sa. 18.
22. **Joseph Schmid.** Rofan östl.-Rofan westl.-Sagzahn-Vorderes Sonnwendjoch-Haidachstellwand (W.-T.); Hochiß-Streichkopf-Dalfazerjoch-Dalfazerwand - Gelbe Wand (W.-T.); Sonnblick (W.-T.); Wallberg-Setzberg-Risserkogel-Plankenstein (Südwand) (W.-T.); Roßstein-Buchstein (W.-T.); Ruchenköpfe (Westgrat); Totensesselspitze; Gamskarlschneid; Schneebiger Nock - Fernerköpfl - Magerstein - Riesernock; Tristenöckl; Weiße Wand; Schwarze Spitz. Sa. 27.
23. **Egon Schmidt.** Habicht, Schlickermandl-Seespitze-Serles-Habicht; Piz Rottice - Piz Beguz - Piz Miàra - Piz Saliera - Piz Gralba - Piz Revis - Piz Selva - Piz Lasties; Burgstall; Südl. Ilmspitze. Sa. 15.
24. **Max Schneider.** Scheffauer Kaiser; Jägerkamp - Alplspitze - Rotwand. Sa. 4.
25. **Leon Späth.** Jägerkamp-Alplspitze (W.-T.); Naunspitze (W.-T.); Naunspitze - Einserkogel - Zwölferkogel - Elferkogel - Pyramidenspitze (W.-T.); Vorderer Kesselschneid (W.-T.); Brunnstein (W.-T.); Schatzberg-Roßboden-Saupanzer (W.-T.); Großer Galtenberg (W.-T.); Gratspitze (W.-T.); Predigtstuhl, Haupt- u. Nordgipfel (Abst. Botzongkamin, II. Wintererst.); Plankenstein; Treffauer Kaiser-Tuxeck (II. Begehung d. SW.-Grates, neue Route, I. Abstieg); Musterstein (III. Durchkletterung d. Südwand); Ostl. u. Westl. Törlspitze (Gratüberg.); Hinteraintalerschrofen-Teufelsgrat-Großer Hundstallkopf-Teufelskopf (Gratwanderung)-Hoher Kamm; Mitterkaiser; Totensesselspitze; Kehlstein-Mandlköpfe-Hoher Göll (NW.-Grat, III. Begehung); Kleiner u. Großer Archenkopf - Brettriedel - Hohes Brett; Zugspitze (Aufst. Höllenthal); Kleiner Kirchturm (II. Erst. u. I. Ub. v. S. n. N. allein); Kleiner Kirchturm (III. Erst.); Großer Kirchturm (I. Erst. d. SW.-Wand u. I. Ub.); Hochwanner (I. Erst. d. d. Jungfernkarr); Hoher Kamm; Innere Höllenthalspitze (Üb.); Große Bischofsmütze; Westl. u. Östl. Berg der guten Hoffnung; Hochfrottspitze (Üb. allein); Mädelegabel-Hermannskarturm - Hermannskarspitze (allein); Hinterer Waxenstein (I. Durchkletterung der N.-Wand) - Schöneckspitze - Schönangerspitze; Vollkarspitze (I. Erst. v. W., I. Ub.); Elmauer Halt (Aufst. Kopftörlgrat); Totensesselspitze - Kleine Halt (NW.-Wand) - Gamshalt - Elmauer

- 
- Halt; Roßkopf-Große-Mittlere-Kleine Stempeljochspitze; Frau Hitt-Westl. Sattelspitze; Reitersteinberg-Großer Weitschartenkopf - Windlöcherkopf-Kleines-Großes Häuselhorn-Wagendriscelhorn-Stadelhorn-Großes Mühlsturzhorn (Abst. NO.-Grat)-Kleines Mühlsturzhorn (v. W.)-Großes-Kleines Grundübelhorn-Knittelhorn (Abst. n. NO. ins Wagendriscelkar allein). Sa. 78.
26. **Karl Volkmar.** Wallberg (W.-T.); Brunnstein (W.-T.); Setzberg-Wallberg (W.-T.); Herzogstand (Sk.-T.); Kitzbüheler Horn (Sk.-T.); Hohe Salve (Sk.-T.); Bodenschneid (Sk.-T.); Stümpfling - Rotkopf-Grünsee Eck (Sk.-T.); Schatzberg - Roßboden - Saupanzer (Sk.-T.); Stümpfling-Rotkopf (Sk.-T.); Widdersbergerhorn - Hochstand (Sk.-T.); Kitzbüheler Horn (Sk.-T.); Stümpfling (Sk.-T.); Windstierlkopf-Vorderfeldernkopf - Großer Zunderkopf (Sk.-T.); Totensesselspitze (W.-T.); Totenkirchl (Schmittrinne); Treffauer Kaiser-Tuxeck (II. Begehung d. SW.-Grates, neue Route, I. Abstieg); Hochtennspitze-Malgrubenspitze-Marchreisenspitze; Totensesselspitze; Kehlstein-Mandlköpfe-Hoher Göll (NW.-Grat, III. Beg.), Kleiner und Großer Archenkopf-Brettriedel-Hohes Brett; Totensesselspitze; Predigtstuhl, Haupt- u. Nordgipfel (Abst. Botzongkamin); Lamsenspitze-Mitterspitze-Schafkarspitze; Predigtstuhl, Nord- u. Hauptgipfel (Aufst. Botzongkamin, Üb.); Totensesselspitze - Kleine Halt (NW.-Wand - Gamshalt - Elmauerhalt; Hintere Karls Spitze (aus dem Schneeloch); Ruinette (SW.-Grat); Mont Avril; Pointe d'Hautemma (üb. d. Westflanke); Grand Combin; Combin de Valsorey (v. Glacier du Meiten) - Aiguille du Croissant; Chenalette - Pointe des Lacerandes; Totenkirchl (Aufst. Zottkamin-Schmittrinne); Totensesselspitze; Totensesselspitze - Kleine Halt (NW.-Wand, allein); Totensesselspitze - Großer Galtenberg; Plankenstein (SO.-Band); Geiereck-Salzbürger und Berchtesgadener Hochthron; Plankenstein (Südwand); Benediktenwand; Stümpfling (Sk.-T.); Naunspitze (W.-T.). Sa. 72.
27. **Otto Wengner.** Hintere Goinger Halt (W.-T.); Elmauer Halt (W.-T.); Wallberg-Setzberg-Risserkogel-Plankenstein (Südwand) (W.-T.); Totensesselspitze (W.-T.); Ruchenköpfe (Westgrat); Totensesselspitze; Bauernpredigtstuhl (Aufst. SW.-Wand, Abst. NO.-Schlucht, allein); Totensesselspitze; Vollkarspitze (I. Erst. v. W., I. Ub.); Totensesselspitze - Kleine Halt (NW.-Wand) - Elmauer Halt; Herzogstand (NO.-Wand); Plankenstein (SO.-Band) - Plankenstein (Südwand); Jägerkamp - Alplspitze - Miesing (W.-T.). Sa. 21.

28. **Georg Weiss.** Schneibstein-Windschartenkopf-Schlumhiefel (W.-T.); Breithorn (W.-T.); Schönfeldspitze (Nordgrat)-Glunckerer; Jenner; Berchtesgadener Hochthron; Jenner; Wildalmkirchl-Punkt 2586 m-Ponneck-Hochstreif-Selbhorn, Süd- u. Hauptgipfel; Watzmann, Südspitze (v. d. Eiskapelle üb. d. Ostwand)-Mittelspitze-Hocheck; Kleines Palfelhorn; Hochkalter (Aufst. üb. d. Schöne Wand a. d. Wimbachtal)-Blauweisspitze; Kleines Palfelhorn; Großer Rauhenkopf-Untersberg; Berchtesgadener Hochthron; Kehlstein; Nadelspitze; Niederbrunnulzkopf-Schottmalhorn; äußere Raschötz; Laurinswand; Vajoletspitze; Lämmerkopf; Vajolet-Nordturm-Scalieretspitze-Cime delle Pope; Jenner (Sk.-T.). Sa. 37.
29. **Joseph Weifs.** Totensesselspitze; Predigtstuhl (Nord- u. Hauptgipfel; Sommerstein; Funtenseetauern; Watzmann, Südspitze (v. d. Eiskapelle üb. d. Ostwand)-Mittelspitze-Hocheck. Sa. 8.
30. **Karl Winreiter.** Jägerkamp-Alpspitze (W.-T.); Rotwand (W.-T.); Brecherspitze-Bodenschneid (W.-T.); Wendelstein (W.-T.); Jägerkamp-Alpspitze (W.-T.); Bodenschneid (W.-T.); Wendelstein (W.-T.); Österr. Schinder-Bayer. Schinder (W.-T.); Vogelkarspitze-Schlichtenkarspitze-Bärenalpkopf; Alpspitze (Aufst. Nordwand)-Jägerkamp; Bodenschneid-Rainerkopf; Predigtstuhl, Nord- und Hauptgipfel (Aufst. Botzongkamin, Ub.); Ruchenköpfe (Südwand); Jägerkamp-Alpspitze; Ruchenköpfe (Üb., Aufst. W.-Grat, Abst. SW.-Kante); Brecherspitze; Bodenschneid; Rotwand-Jägerkamp (W.-T.). Sa. 29.
31. **Friedrich Zollitsch.** Westl. u. Östl. Rofan-Sagzahn-Vorderes Sonnwendjoch (W.-T.); Haidachstellwand (W.-T.); Hochiß-Streichkopf-Talfazerjoch-Talfazerwand-Gelbe Wand (W.-T.); Sonnblick (W.-T.); Hochnarr-Grieswiesschwarzkogel-Goldzechkopf (Aufst. N.-Grat, Abst. S.-Wand)-Sonnblick; Goldbergspitze-Tramerkopf-Windischkopf-Kleiner Sonnblick-Sonnblick; Aggenstein; Thaneller; Göhlstein. Sa. 23.



c) Gesamt-Übersicht.

	Zahl der bestiegenen Gipfel:
Westalpen:	
Gruppe:	
Graijske Alpen	4
Montblancgruppe	14
Penninische Alpen	10
Ostalpen:	
Gruppe:	
Allgäuer Alpen	17
Ammergauer Alpen	10
Bayerische Voralpen	210
Berchtesgadner Alpen	71
BrentaGruppe	3
Clautaner Alpen	21
Dachsteingruppe	3
Fassaner Dolomiten	26
Gardaseegruppe	7
Glocknergruppe	3
Goldberggruppe	20
Grödener Dolomiten	17
Kaisergebirge	154
Kitzbüheler Alpen	23
Karwendelgebirge	26
Rieserfernergruppe	17
Rissergebirge	10
Sextener Dolomiten	10
Sonnwendgebirge	30
Stubai Alpen	24
Tuxer Tonschiefergebirge	3
Venedigergruppe	2
Waidringer Alpen	20
Wettersteingebirge	83
	Summa 838

