

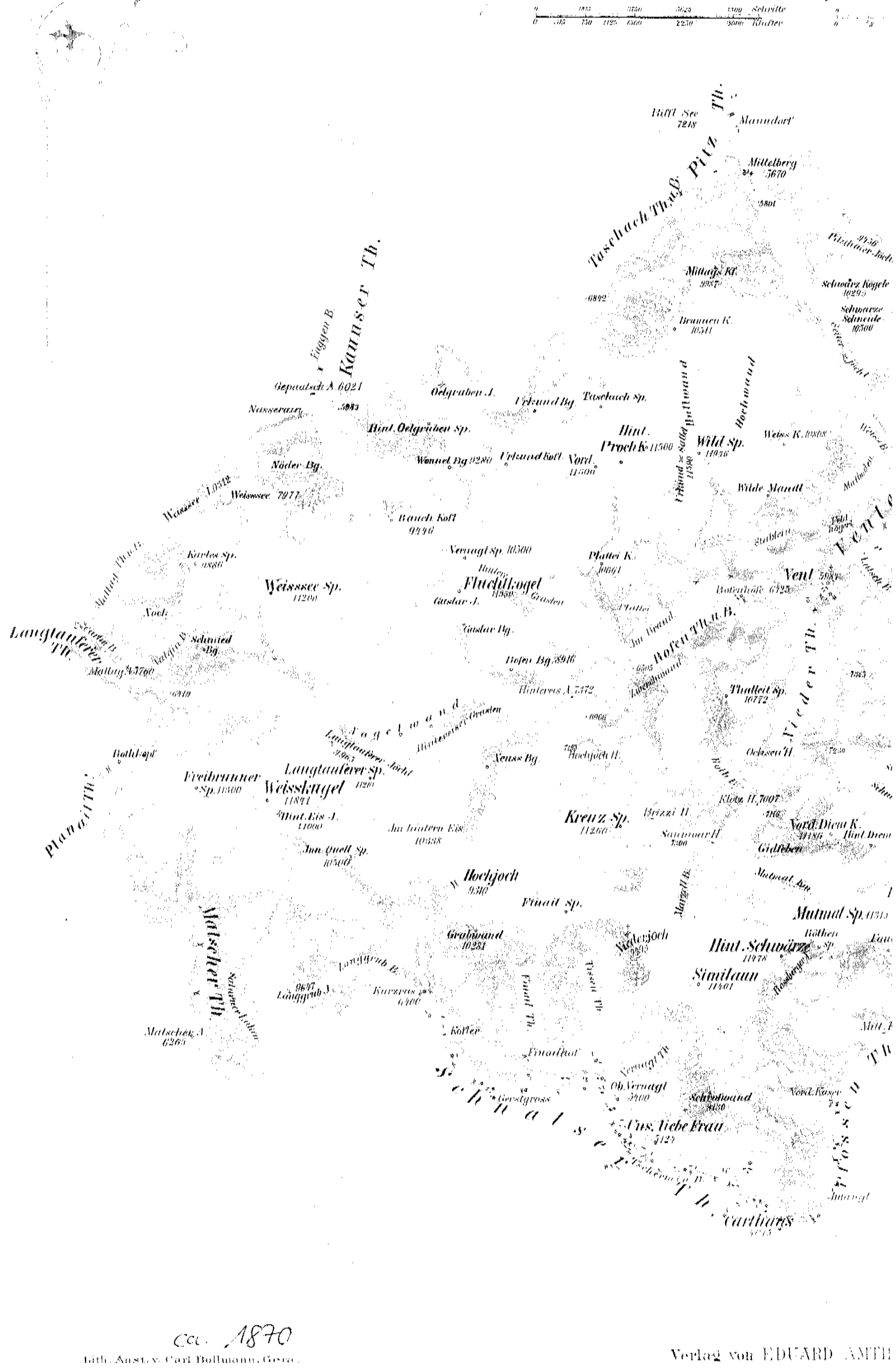
NAMEN DER FERNER (GLETSCHER)

(Die Ferner L. Ordnung in stärkerer Schriftgedung.)

Maassstab 1:100000 der Natur



- Stock
- Lob
- Stängt
- Glasegr
- Gampels
- Latsch
- Kirchenuöder
- Spiegel
- Spiegelkopf
- Firmisath
- Dient
- Schall
- Marzell
- Niederjoch
- Mutmal
- Sammour
- Sai
- Wolkor
- Thalleit
- Eis
- Kreuz
- Hochjoch
- Hintereis
- Kesselwand
- Gastar
- Vernagt
- Plattei
- Mitterkar
- Tofenkar
- Taufkar
- Füchtkar
- Weisskar
- Tiefenthal
- Pirchelbach
- lachkar
- Zirneckenkar
- Leincherkar
- Manningbach
- Kall
- Platzackkar
- Kamotkar
- Gurgler
- Schwarzen
- Langthal
- Hinterer Seelen
- Müllerer
- Vorderer
- Hocheben
- Haugerer
- Holthoos
- Gaisberg
- Vernall
- Königs Thal
- Platten
- Pauler
- Wild
- Schwarzkar
- Bettenbach
- Polles
- Schwarz Kögele
- Mittelberg
- Mittagskögel
- Tyrannenkögel
- Taschach
- Sechsegerten
- Oelgruben
- Wannel
- Gepantsch
- Weisswand
- Weisssee
- Kartesspitz
- Seejoch
- Välgin
- Weissbach
- Langtaulerer
- Freibrunner
- Langgrub
- Planad
- Mätscher
- Langgrub
- Spitzat
- Lagau
- Steinschlag
- Schmalser
- Finail
- Similaungrub
- Graten
- Rossberger
- Schar
- Plaser
- Kanat
- Kessel
- Gagelwand
- Gruben
- Pfelder
- Grubspitz
- Geierspitz
- Hochfirspitz
- Säberspitz
- Kirchenuogel
- Granatenuogel



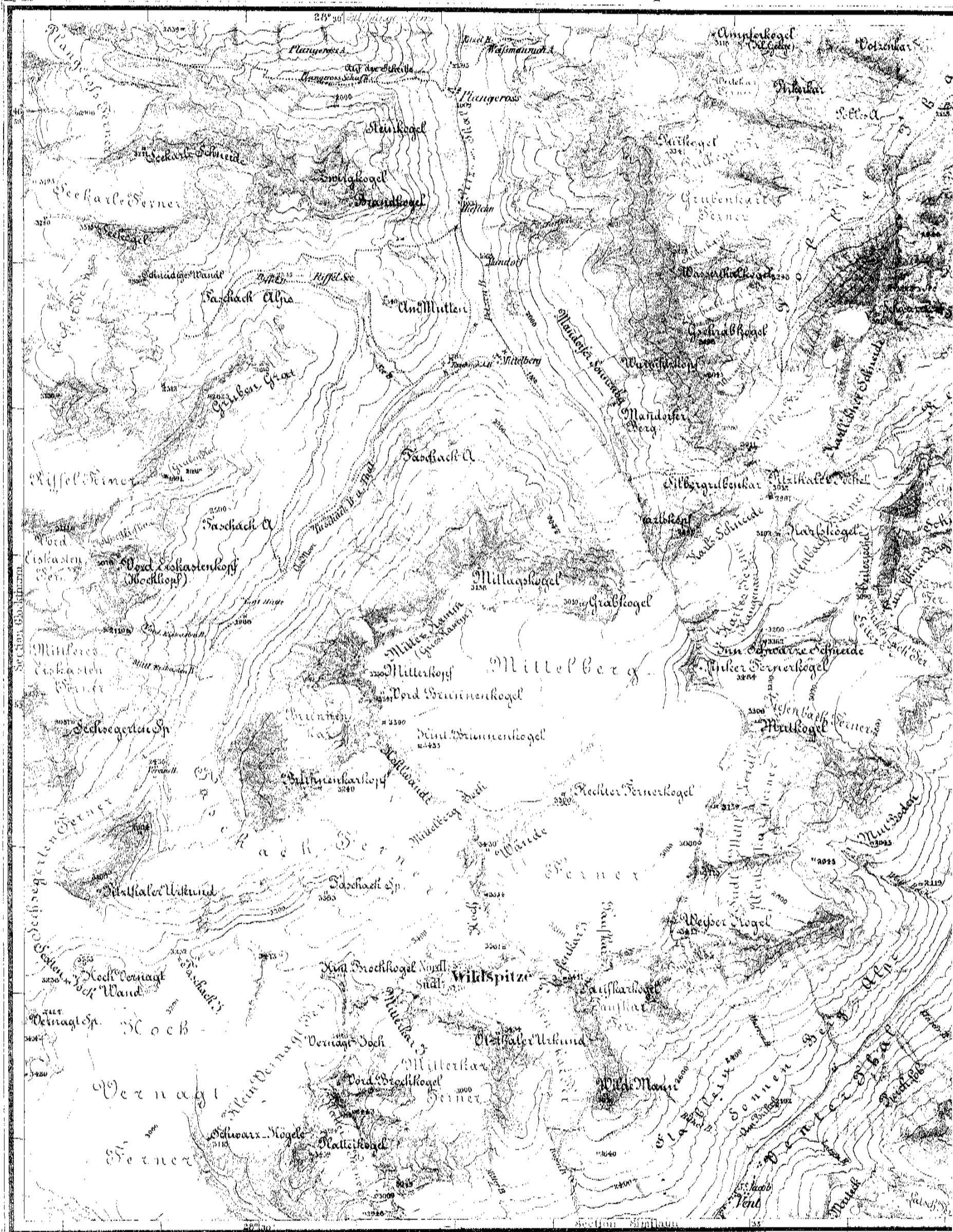
cc. 1870

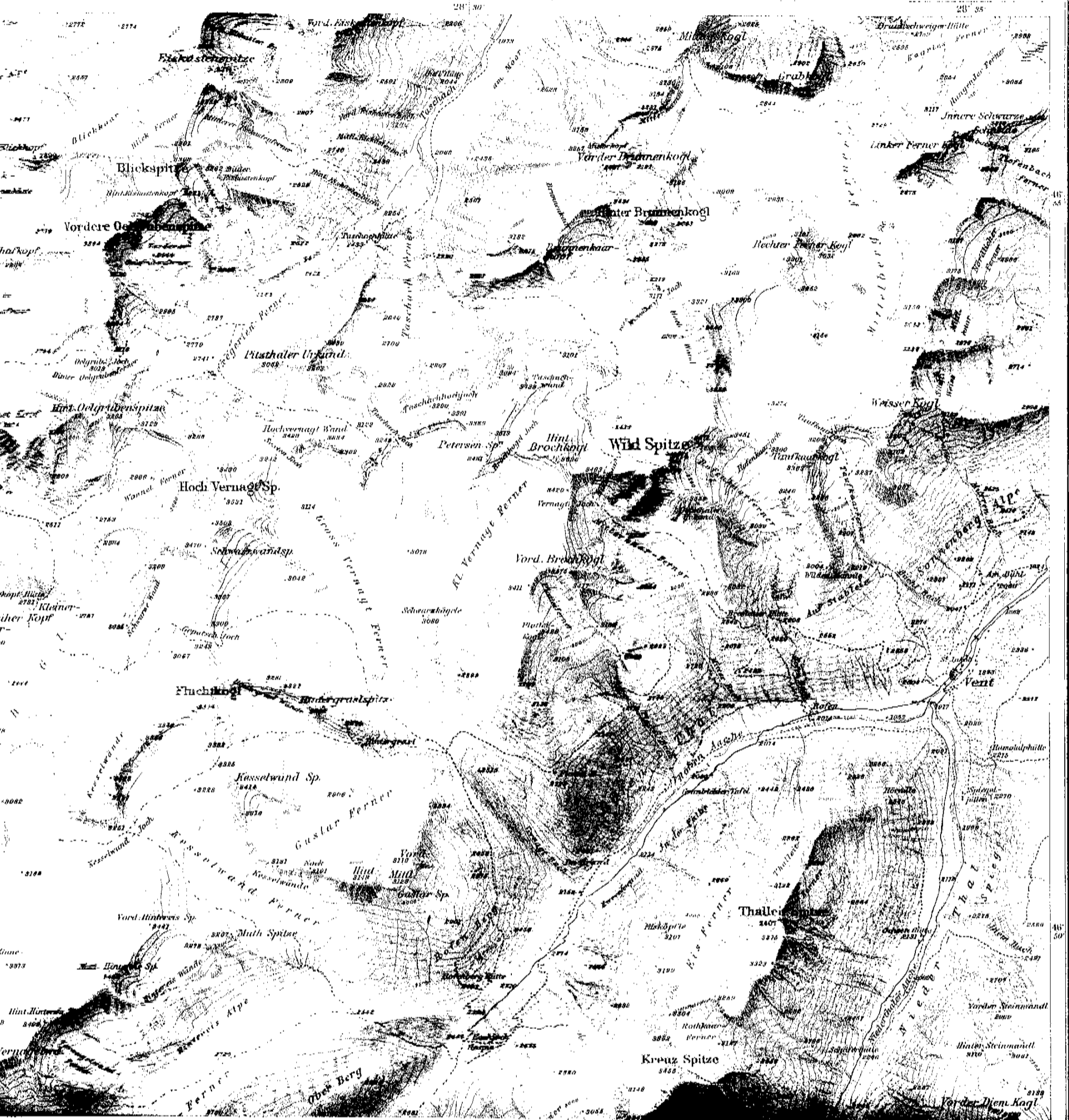
16

Karte der centralen Ötztalergroupe.

Nach den neuesten Aufnahmen entworfen & ausgeführt von
D^r K. Haushofer, Professor am k. Polytechnikum &
C. Hoffmann, Lithograph im k. Topograph. Bureau in München
 Section 2 Wilh. v. Wittgenstein.

Zeichenerklärung:
 - Isopycnen
 - Pflanzwege
 - Saum u. Karrenwege
 - Fährstraßen
 - Trig. Punkt & Gemessener Punkt





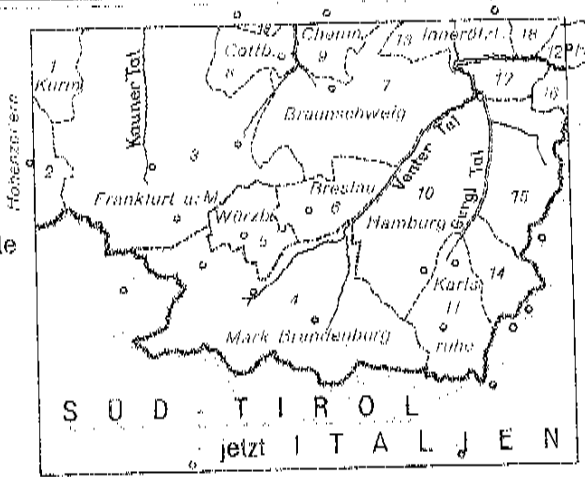
DAV Jahrbuch 1893

1933

3

Die Gletscherwelt der Immer-Oetztaler Alpen.

Das Arbeitsgebiet der Sektion Mark Brandenburg des D. u. C. e. A.-V. und die Gebiete der angrenzende



Arbeitsgebiet:

- 1 Sekt. Kärnten
- 2 .. Hohenzollern
- 3 .. Frankfurt a. M.
- 4 .. Mark Brandenburg
- 5 .. Würzburg
- 6 .. Breslau
- 7 .. Braunschweig
- 8 .. Cottbus
- 9 .. Chemnitz
- 10 .. Hamburg
- 11 .. Karlsruhe
- 12 .. Hildesheim
- 13 .. Inncrätzl.
- 14 .. Zwickau
- 15 .. Stetin
- 16 .. Steierland
- 17 .. Österr. Touristenklub
- 18 .. Dresden
- 19 .. Graz

(2 cm der Karte = 1 km der Natur).
 Maßstab 1:50 000



Schichtlinienabstand - 2 m.

Magnetnadelabweichung 8° West. (Jährliche Abnahme 9 Min.)

1933

3a

Unge
und

