

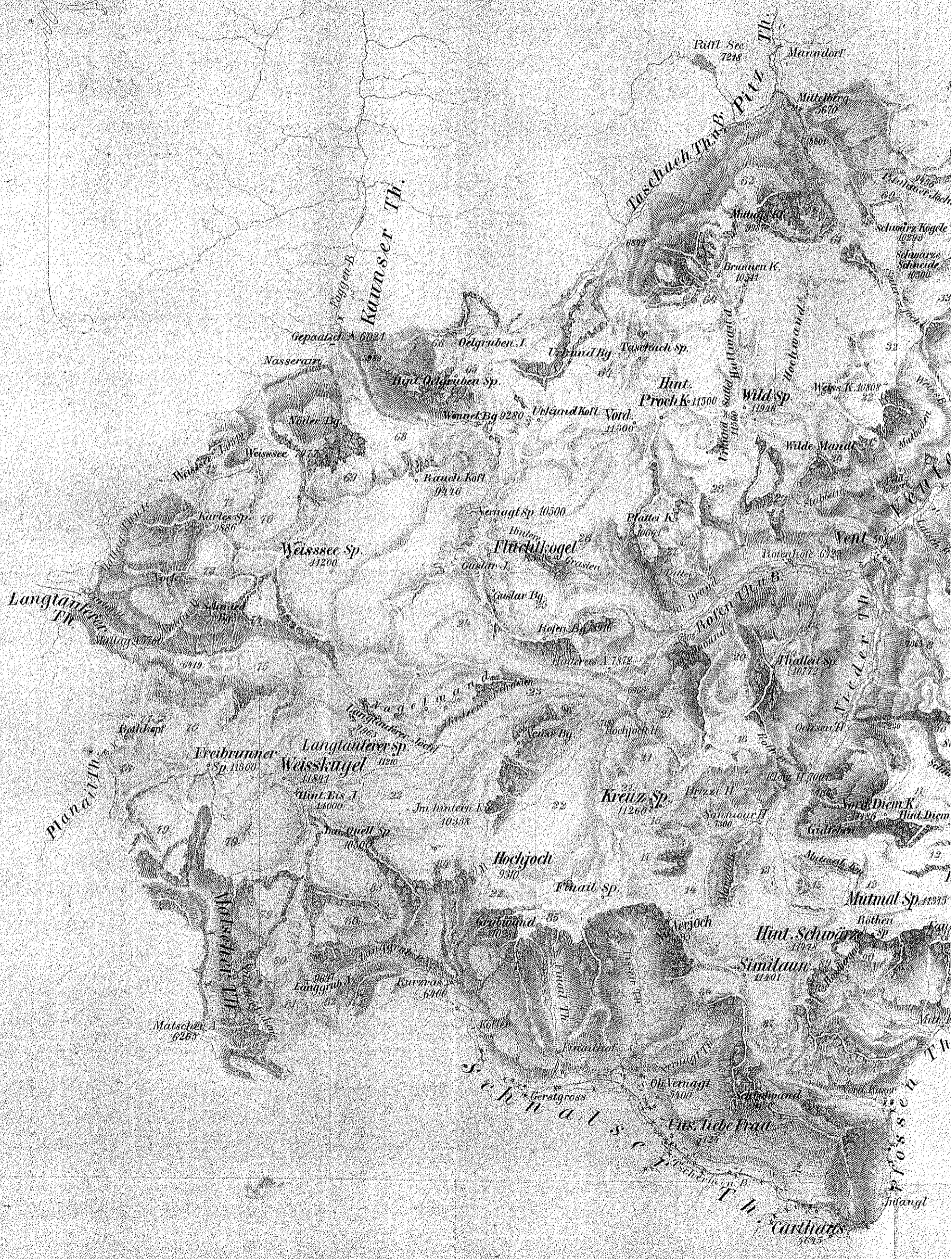
# NAMEN DER FERNER (GLETSCHER)

(Die Ferner 1. Ordnung in stärkerer Schriftgattung.)

Maassstab =  $\frac{1}{108000}$  der Natur

1 M

- |     |                 |        |
|-----|-----------------|--------|
| 1   | Stock           | Ferner |
| 2   | Löb             | "      |
| 3   | Staingl         | "      |
| 4   | Glaseyr         | "      |
| 5   | Gampels         | "      |
| 6   | Latsch          | "      |
| 7   | Kirchenuöden    | "      |
| 8   | Spiegel         | "      |
| 9   | Spiegelkopf     | "      |
| 10  | Firnisan        | "      |
| 11  | Diem            | "      |
| 12  | Schall          | "      |
| 13  | Marzell         | "      |
| 14  | Niederjoch      | "      |
| 15  | Mutmal          | "      |
| 16  | Sanmoar         | "      |
| 17  | Sai             | "      |
| 18  | Rothkar         | "      |
| 19  | Thallal         | "      |
| 20  | Eis             | "      |
| 21  | Kreuz           | "      |
| 22  | Hochjoch        | "      |
| 23  | Hintereis       | "      |
| 24  | Kesselwand      | "      |
| 25  | Guslar          | "      |
| 26  | Vernagt         | "      |
| 27  | Platter         | "      |
| 28  | Mitterkar       | "      |
| 29  | Rosenkar        | "      |
| 30  | Taufkar         | "      |
| 31  | Büchlkar        | "      |
| 32  | Weisskar        | "      |
| 33  | Tiefenthal      | "      |
| 34  | Pirchelbach     | "      |
| 35  | Lochkor         | "      |
| 36  | Zirneckentkar   | "      |
| 37  | Lehnerkar       | "      |
| 38  | Manungbach      | "      |
| 39  | Full            | "      |
| 40  | Putzackkar      | "      |
| 41  | Ramotkar        | "      |
| 42  | Gurgler         | "      |
| 43  | Schwarzen       | "      |
| 44  | Langthal        | "      |
| 45  | Hinterer Seelen | "      |
| 46  | Müllner         | "      |
| 47  | Vorderer        | "      |
| 48  | Hocheben        | "      |
| 49  | Hanger          | "      |
| 50  | Rothmoos        | "      |
| 51  | Gaisberg        | "      |
| 52  | Vornall         | "      |
| 53  | Königs Thal     | "      |
| 54  | Platten         | "      |
| 55  | Paulker         | "      |
| 56  | Wild            | "      |
| 57  | Schwarzkogel    | "      |
| 58  | Hellenbach      | "      |
| 59  | Polles          | "      |
| 60  | Schwarz Kogele  | "      |
| 61  | Mittelberg      | "      |
| 62  | Mittagskogel    | "      |
| 63  | Brunnenkogel    | "      |
| 64  | Taschach        | "      |
| 65  | Sechsegerten    | "      |
| 66  | Oelgruben       | "      |
| 67  | Wannet          | "      |
| 68  | Gepaatsch       | "      |
| 69  | Weisswand       | "      |
| 70  | Weisssee        | "      |
| 71  | Karlesspitz     | "      |
| 72  | Seejoch         | "      |
| 73  | Vulgin          | "      |
| 74  | Weissbach       | "      |
| 75  | Langtaufener    | "      |
| 76  | Freibrunner     | "      |
| 77  | Langgrub        | "      |
| 78  | Planail         | "      |
| 79  | Matscher        | "      |
| 80  | Langgrub        | "      |
| 81  | Spitzat         | "      |
| 82  | Lagau           | "      |
| 83  | Stenschlag      | "      |
| 84  | Schnatser       | "      |
| 85  | Finail          | "      |
| 86  | Similaungrub    | "      |
| 87  | Grafen          | "      |
| 88  | Hossberger      | "      |
| 89  | Schar           | "      |
| 90  | Pfaser          | "      |
| 91  | Lanat           | "      |
| 92  | Kessel          | "      |
| 93  | Gagelwand       | "      |
| 94  | Gruben          | "      |
| 95  | Pfelder         | "      |
| 96  | Grubspitz       | "      |
| 97  | Geierspitz      | "      |
| 98  | Hochfirstspitz  | "      |
| 99  | Säberspitz      | "      |
| 100 | Kirchenkogel    | "      |
| 101 | Grandenkogel    | "      |



ca 1870

Lith. Anst. v. Carl Bollmann, Gera

Verlag von EDUARD AMTH

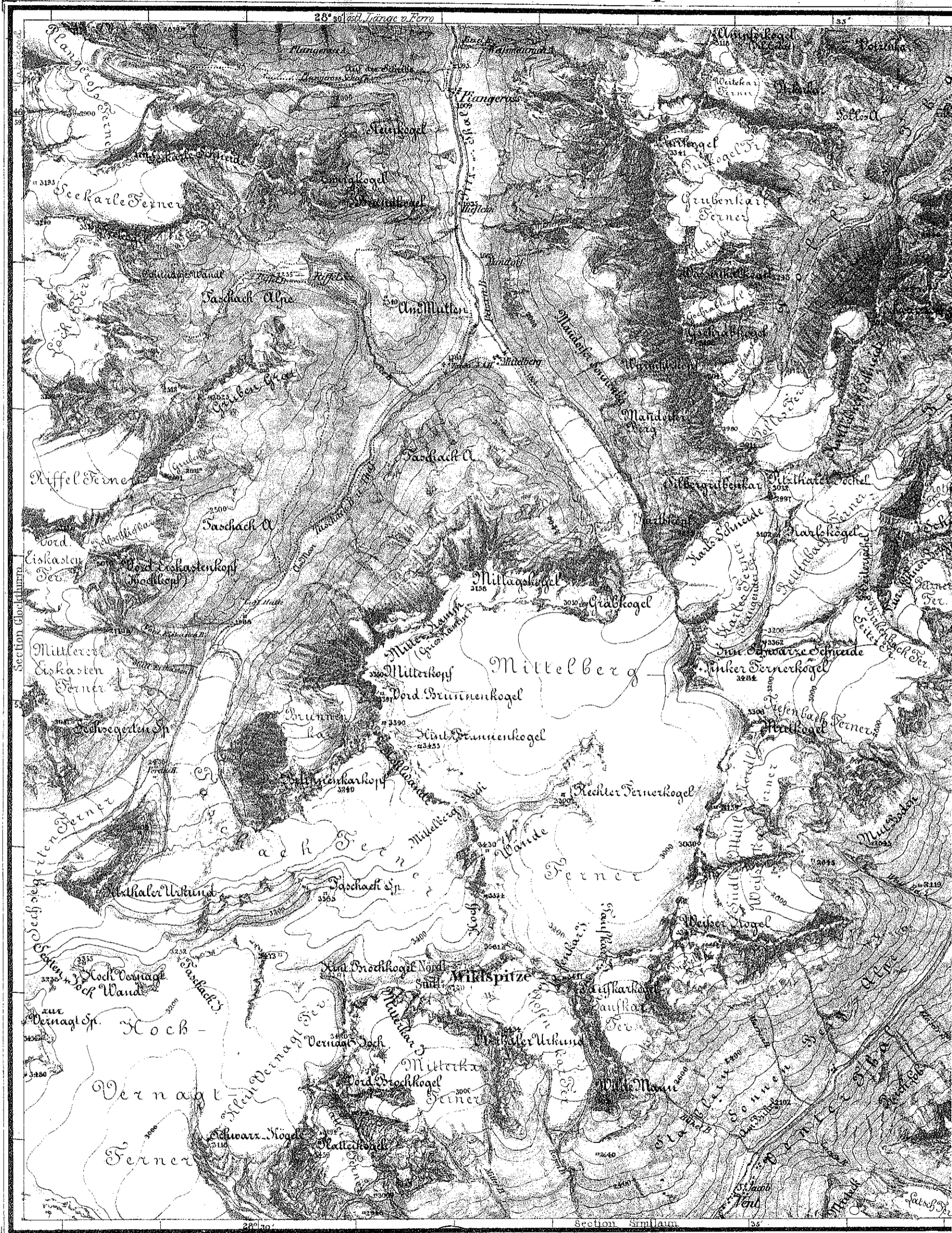
A. O.

# Karte der centralen Ötztalergroupe.

Nach den neuesten Aufnahmen entworfen & ausgeführt von  
D<sup>r</sup>. K. Haushofer, Professor an k. Polytechnikum &  
C. Hoffmann, Lithograph im k. Topograph. Bureau in München  
Section 2 Wildspitze.

### Zeichenerklärung:

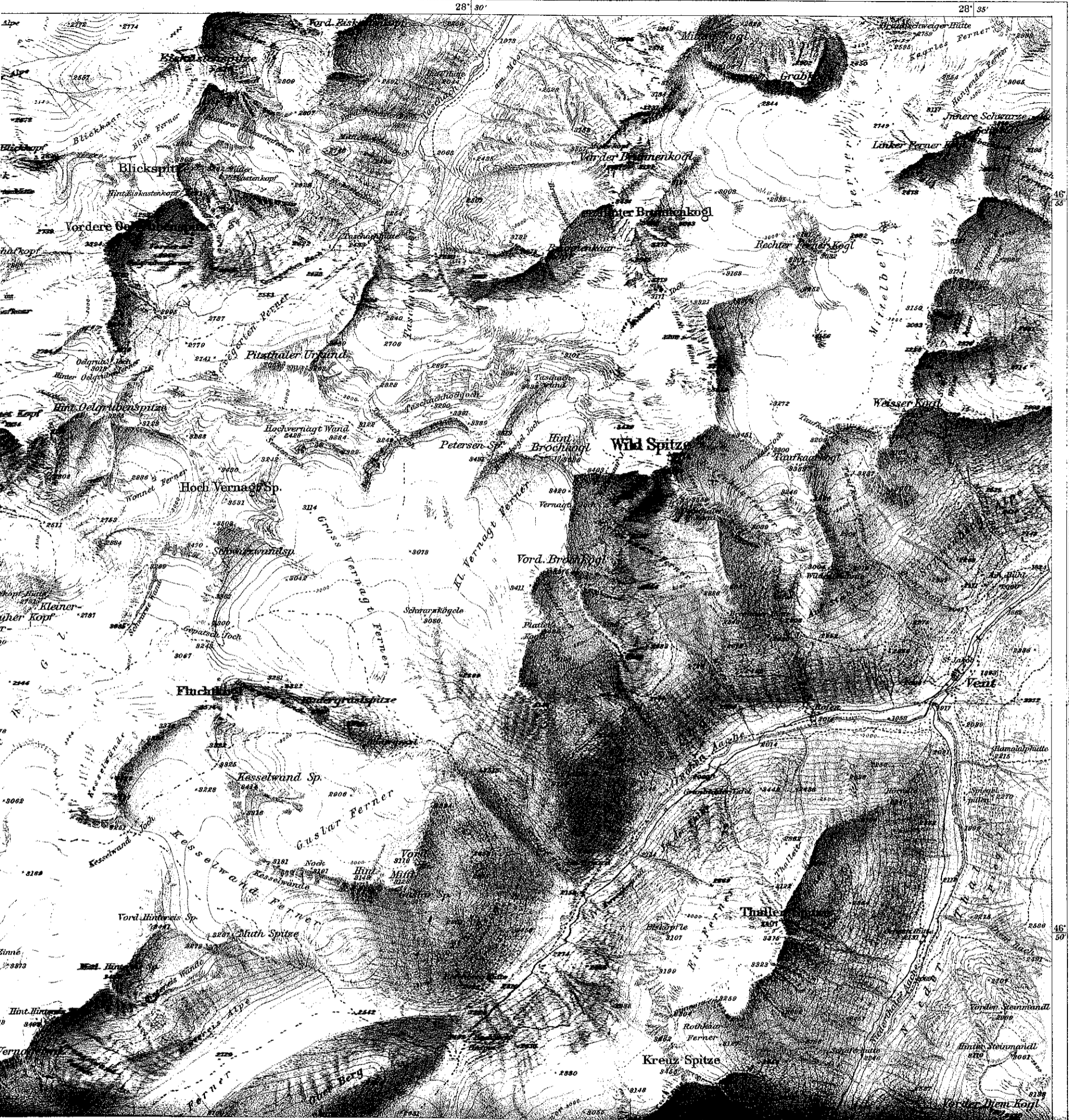
- ..... Isohypsen
- ..... Fußwege
- ..... Saum u. Karrenwege
- ..... Fährstraße
- △ Trig. Punkt → Gemessener Punkt



Zeitschrift des Deutschen & Osterreichischen Alpenvereins. Jahrgang 1877.

Maßstab 1: 50000.

1000 500 0 1000 2000 3000 Meter.



DAV Jahrbuch 1893

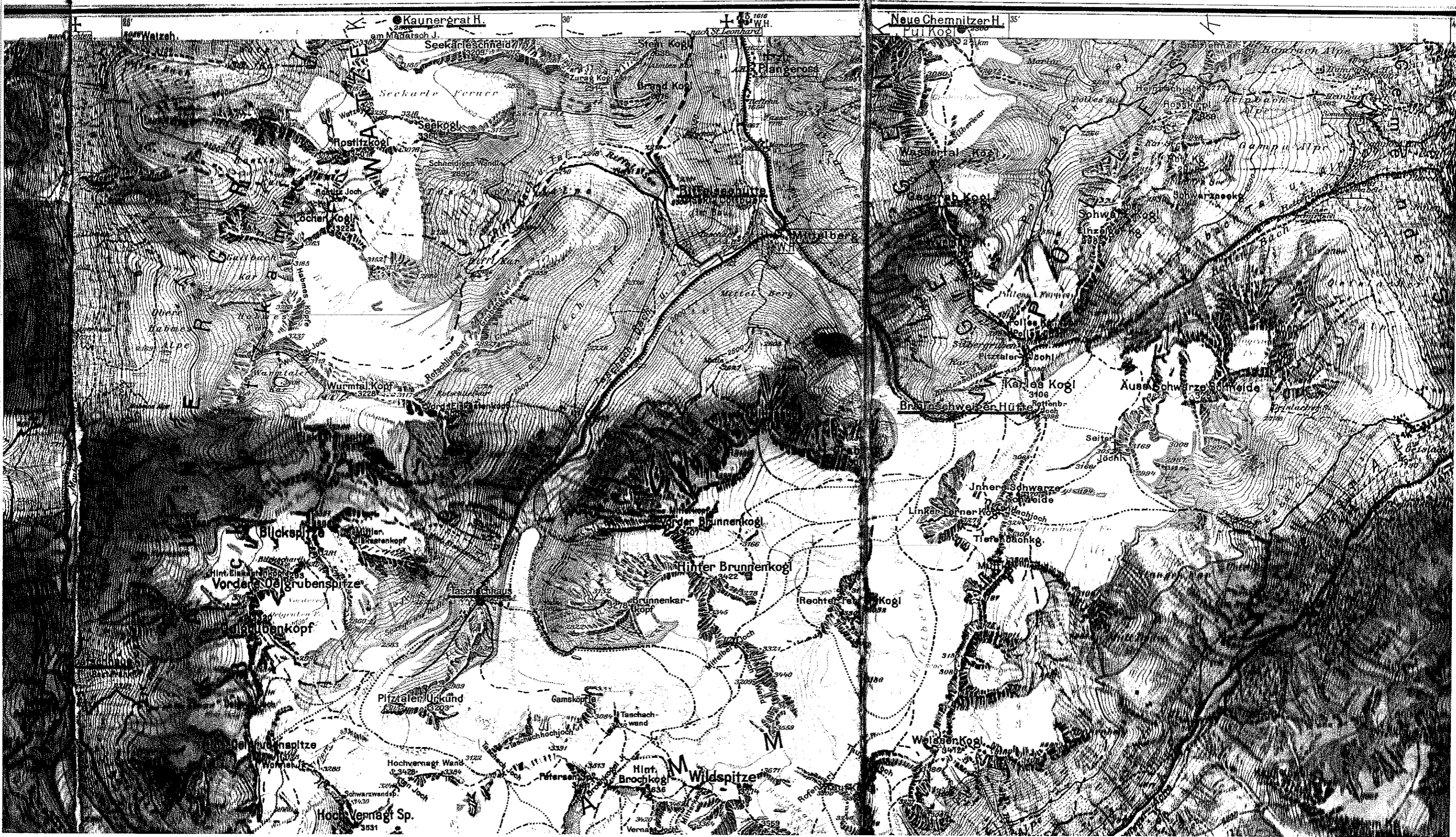


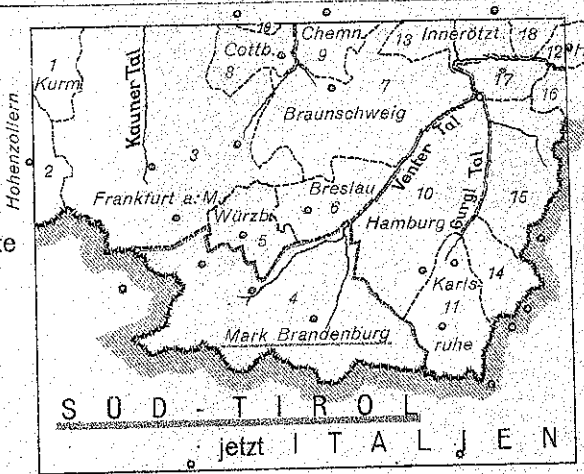
1933

3

# Die Gletscherwelt der Inner-Oetztaler Alpen.

Das Arbeitsgebiet der Sektion Mark Brandenburg des D. u. C. A.-V. und die Gebiete der angrenzende






Arbeitsgebiet:

- 1. Sekt. Kurmark
- 2. „ Hohenzollern
- 3. „ Frankfurt a. M.
- 4. „ Mark Brandenburg
- 5. „ Würzburg
- 6. „ Breslau
- 7. „ Braunschweig
- 8. „ Cottbus
- 9. „ Chemnitz
- 10. „ Hamburg
- 11. „ Karlsruhe
- 12. „ Hildesheim
- 13. „ Inneröztal
- 14. „ Zwickau
- 15. „ Stettin
- 16. „ Siegerland
- 17. „ Österr. Touristenklub
- 18. „ Dresden
- 19. „ Graz

(2 cm der Karte = 1 km der Natur).

Maßstab 1:50 000



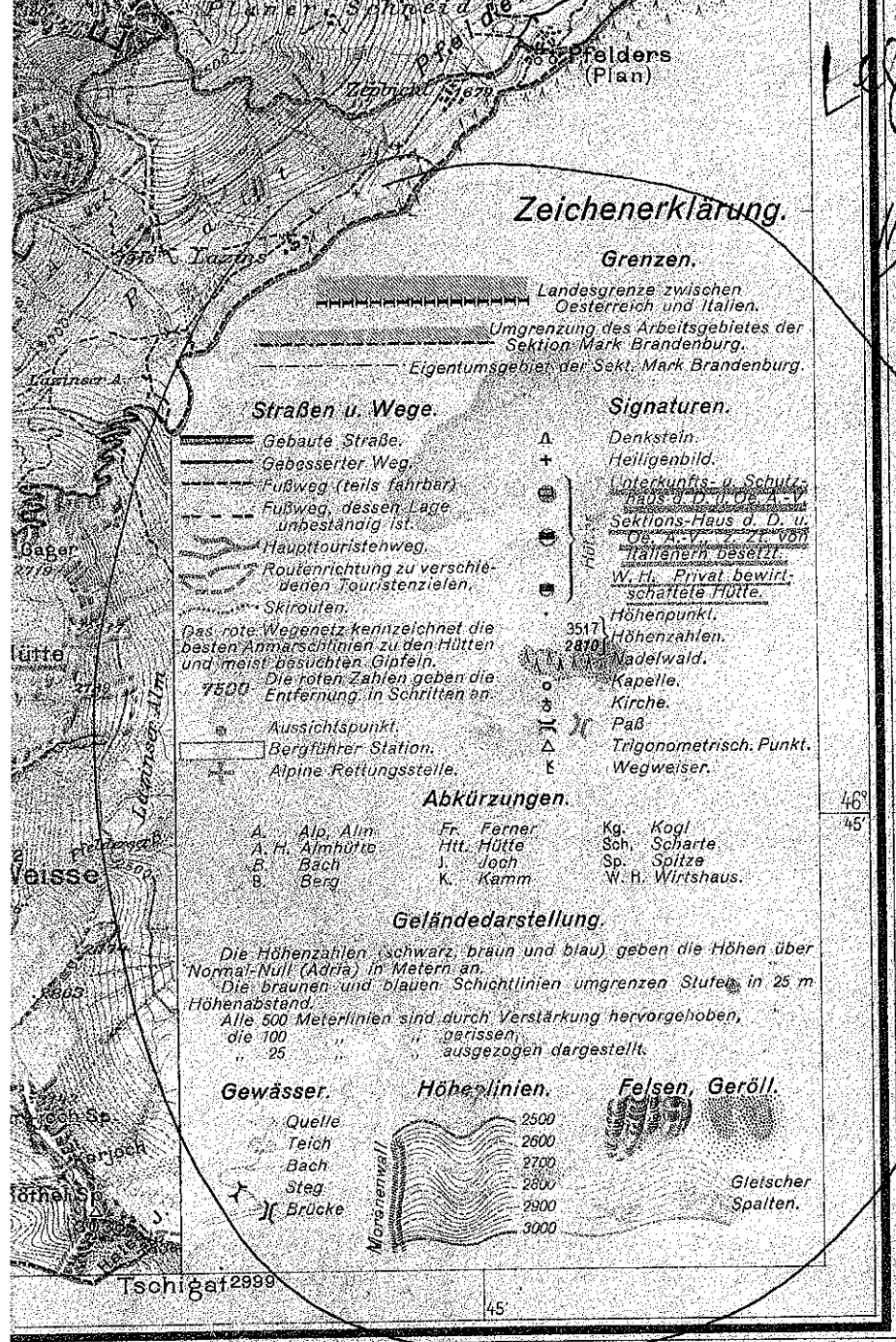
Schichtlinienabstand = 2 m.

Magnetnadelabweichung 8° West. (Jährliche Abnahme 9 Min.)

1933

3a

Unge  
und



*Legende*

**Zeichenerklärung.**

**Grenzen.**

- Landesgrenze zwischen Oesterreich und Italien.
- Umgrenzung des Arbeitsgebietes der Sektion Mark Brandenburg.
- Eigentumsgebiet der Sekt. Mark Brandenburg.

**Straßen u. Wege.**

- Gebaute Straße.
- Gebessener Weg.
- Fußweg (teils fahrbar).
- Fußweg, dessen Lage unbeständig ist.
- Haupttouristenweg.
- Routenrichtung zu verschiedenen Touristenzielen.
- Skirouten.
- Das rote Wegnetz kennzeichnet die besten Anmarschlinien zu den Hütten und meist besuchten Gipfeln.
- Die roten Zahlen geben die Entfernung in Schritten an.
- Aussichtspunkt.
- Bergführer Station.
- Alpine Rettungsstelle.

**Signaturen.**

- Denkstein.
- Heiligenbild.
- Unterkunfts- u. Schutzhaus d. D. u. O. A. V.
- Sektions-Haus d. D. u. O. A. V.
- Hüttenbesitzer.
- W. H. Privat bewirtschaftete Hütte.
- Höhenpunkt.
- Höhenzahlen.
- Nadelwald.
- Kapelle.
- Kirche.
- Paß.
- Trigonomisch. Punkt.
- Wegweiser.

**Abkürzungen.**

- |                |            |                  |
|----------------|------------|------------------|
| A. Alp, Alm    | Fr. Ferner | Kg. Kogl         |
| A. H. Almhütte | Htt. Hütte | Sch. Scharte     |
| B. Bach        | J. Joch    | Sp. Spitze       |
| B. Berg        | K. Kamm    | W. H. Wirtshaus. |


**Geländedarstellung.**

Die Höhenzahlen (schwarz, braun und blau) geben die Höhen über Normal-Null (Adria) in Metern an.  
 Die braunen und blauen Schichtlinien umgrenzen Stufen in 25 m Höhenabstand.  
 Alle 500 Meterlinien sind durch Verstärkung hervorgehoben, die 100 m gerissen, ausgezogen dargestellt.

**Gewässer.**

- Quelle
- Teich
- Bach
- Steg
- Brücke


**Höhenlinien.**



**Felsen, Geröll.**



Gletscher Spalten.



Unter Zugrundelegung der 4 Blätter der Oetzaler- und Stubaier Alpen, mit Genehmigung des Hauptausschusses des D. u. Oe. A.-V. bearbeitet und erweitert von den Kartographen A. Nitsche und W. Marsischky.

Photographie

Drucklegung: Berliner Lithographisches Institut, Berlin W 35.

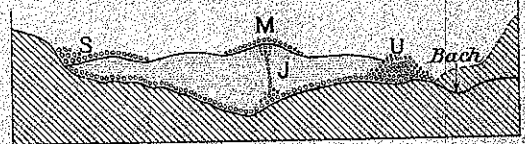
Topographische und bergsteigerische Erkundungen und Ergänzungen:

von Kurat G. Thöni, Umhausen i. Oetzal und A. Nitsche, Berlin-Schmargendorf.

*Gen. v. Min. Prof. v. Langgendorff*  
*mit Dankbarkeit gen.*

**Durchschnitt eines Gletscherbettes.**

- M. = Mittelmoräne
- I. = Innenmoräne
- U. = Ufermoräne
- S. = Seitenmoräne



36

1933

der Sektion Mark Brandenburg des D. u. C. A.-V. und die Gebiete der

3c

1933

