


Alpenvereinssektion „Die Reichensteiner“
- in Wien -

Zum zwanzigjährigen Bestand unserer Vereinigung.

Kriegs-Jahresberichte über die Sektions-
jahre 1914 bis 1918 und Jahresbericht 1919.



Wien 1920.


Im Selbstverlage der Sektion „Die Reichensteiner“ des D. u. Ö. A. V.

Druckerei Guberner & Hirschhammer, Wien, 4.

Alpenvereinssektion „Die Reichensteiner“
- in Wien -

Zum zwanzigjährigen Bestand
unserer Vereinigung.

Kriegs-Jahresberichte über die Sektions-
jahre 1914 bis 1918 und Jahresbericht 1919.



Wien 1920.

Im Selbstverlage der Sektion „Die Reichensteiner“ des D. u. Ö. A. V.

Druckerei Suberner & Hierhammer, Wien, 4.

8 E 184

Alpenvereinsbücherei

D. A. V., München

56 227



Zwanzig Jahre „Reichensteiner“.

Ein Rückblick, von Karl Sandner.

In Winter 1897—1898 trafen sich an jedem Donnerstag in Alois^o Hartner's Gasthaus, XVI. Zelberstraße Nr. 100, einige begeisterte junge Leute, um über den Bergsport zu sprechen und gemeinsame Ausflüge zu vereinbaren. Sie bildeten eine Tischgesellschaft und nannten sich „Die Turmsteiner“. Da die Begeisterung in dieser Runde weit größer war als die Mittel, mußte sich naturgemäß die alpine Tätigkeit in bescheidenen Grenzen halten, doch wurde dafür auf dem Peilstein und in den Wänden der Kay nur das Schwerste bevorzugt. Insbesondere die Herren Rudolf Böttsch, August Schell, Karl Wodicka, Johann Frosch und Hermann Preßl waren hier richtunggebend. Bald wurde der Wunsch rege, die „wilde“ Tischgesellschaft in einen behördlich genehmigten Verein mit festen Satzungen und regelmäßigen Beiträgen zu verwandeln. Die notwendigen Vorarbeiten wurden mit Feuereifer in Angriff genommen und binnen kurzer Zeit war der Satzungsentwurf fertiggestellt. Um die alpine Richtung auch äußerlich zu betonen, nahm die bergfrohe Schar den stolzen Admonter Reichenstein als Paten und einigte sich auf den Namen Alpine Gesellschaft „O'Reichensteiner“, unter dem die Vereinigung ins Leben treten sollte. Als jedoch die Bewilligung zur Gründung erwirkt und die Satzung zur Genehmigung eingereicht werden sollte, stellte sich heraus, daß keines der Mitglieder noch das zur Eigenberechtigung erforderliche Alter erreicht hatte, um der Behörde gegenüber als Proponent auftreten zu können. Der Herbergsvater wurde hiefür gewonnen, er unternahm die erforderlichen Schritte und die Statthalterei bewilligte die Gründung der Gesellschaft „nach Inhalt der eingereichten Satzungen“. So konnte am 17. April 1898 die gründende Versammlung im obgenannten Gesellschaftsheim abgehalten werden. Sie war von 14 Personen besucht. Einer der Eifrigsten, Hermann Preßl, hat sie nicht mehr erlebt, er ist acht Tage vorher am Kazentopfsteig der Kay tödlich verunglückt. Sein glücklicherer Partner, Rudolf Böttsch, der wie durch ein Wunder unverfehrt geblieben war, wurde zum ersten Vorstand gewählt. An seiner Seite wurden noch die Herren Karl Krötter (Stellvertreter), Karl

Mache (Südelwart), Karl Barl (Schriftwart), Edmund Hermann (Stellvertreter), Josef Ott, August Schell und Karl Wobicka (Beiräte) in den Ausschuss gewählt. Sie können als die eigentlichen Gründer angesehen werden, die in den nächsten Wochen neue, alpin begeisterte Kameraden bekamen. Eduard Magor, Rudolf Pötsch, dessen künstlerische Arbeiten noch heute das Heim der „Reichensteiner“ schmücken, Karl Heidenreich, Johann Gregory, Franz Demel, Karl Wicha und insbesondere Hans Rucker entwickelten eine rege Ausflugstätigkeit, als deren Höhepunkt ein neuer schwieriger Durchstieg der Loswand der Raz, der von den Erstersteigern „Quartettsteig“ benannt wurde, gelten kann. Noch im Gründungsjahre, bei der außerordentlichen Hauptversammlung am 29. September 1898, bekam diese Gruppe unter der Führung Magor-Rucker die Leitung der Gesellschaft in die Hand, während der seit seinem Absturz kränkelnde Pötsch zurücktrat, ohne jedoch allen Einfluß aufzugeben, was seine zahlreichen Anträge und Anregungen, die in den Verhandlungsschriften der oft sehr bewegten Versammlungen verzeichnet sind, beweisen. Noch vor dem Ende des Gründungsjahres haben die unerbittlichen Berge ein zweites Opfer aus dem bergfrohen Kreise gefordert. Johann Frosch ist am 26. Dezember am Schneeberg in die Bockgube gestürzt und erfroren. Sein Gefährte scheint nicht auf der Höhe seiner Aufgabe gewesen zu sein, denn der Unglücksfall gab Anlaß zu lebhaften Erörterungen in den Wiener alpinen Kreisen, schädigte empfindlich das Ansehen der jungen Vereinigung und hat auch in der Gesellschaft selbst zu Zwistigkeiten geführt, die viele Austritte zur Folge hatten. Leider ist in den Aufzeichnungen der damaligen Zeit darüber nichts erhalten, so daß man sich kein klares Bild machen kann. Nur ein Beschluß vom Jänner 1899 dürfte unmittelbar mit dem Unfall zusammenhängen, denn es wurde über Antrag Pötsch ein eigener Rettungsausschuss gewählt. Im übrigen war man offenbar bestrebt, die Gesellschaft auf ein höheres Niveau zu bringen und den unangenehmen Eindruck, den die beiden tödlichen Unglücksfälle im ersten Bestandsjahre hervorgerufen haben, zu verwischen. Bei der ordentlichen Hauptversammlung am 29. Jänner 1899 wurde der Monatsbeitrag von 20 Kreuzer auf 30 Kreuzer erhöht und im März das Gesellschaftsheim in das Hotel Holzwarth verlegt. Ein großes Frühlingstfest am 8. April in sämtlichen Sälen des Hotel Wimmerberger hatte den gewünschten gesellschaftlichen Erfolg, brachte jedoch keinen Gewinn, vielmehr übertrafen die Ausgaben die Einnahmen um ein Beträchtliches. Am 21. Mai wurde beim Einstieg zum Kapentopfstieg die Gedenktafel für Hermann Preßl enthüllt. Um dem vielfach erhobenen Vorwurf zu begegnen, daß die Gesellschaft ausschließlich übertriebener Fegerei diene, wurde für arme Gebirgsdorfkinder gesammelt und in Radmer an der Stube eine Weihnachtsbeteiligung vorgenommen, bei der 7 Knaben und 6 Mädchen mit vollständiger Winterkleidung versehen, 15 Knaben und 15 Mädchen mit einzelnen Kleidungsstücken — insbesondere Schuhen — beteuert und 180 Kinder bewirtet wurden. Trotz dieser zweifellosen Erfolge gelang es der Leitung nicht, eine Abbröckelung des Mitgliederstandes hintanzuhalten, und zu Ende 1899 gehörte von den Gründern keiner mehr der Gesellschaft als Mitglied an.

Bei der Hauptversammlung am 28. Jänner 1900 lehnte Vorstand Magor eine Wiederwahl entschieden ab und es wollte sich vorerst niemand finden, der die Führung der Gesellschaft übernommen hätte, so daß die Wahl der Funktionäre resultatlos verlief, und aus dem klein gewordenen Mitgliederkreise sogar ein Antrag auf Auflösung der Gesellschaft (Veran) gestellt wurde. Er fand glücklicherweise keine Unterstützung. Den Herren Demel, Liebold, Bauer und Wicha gebührt das Verdienst, daß sie dadurch der Gesellschaft über die Krise hinweggeholfen haben, daß sie sich in die Bresche stellten und nach besten Kräften die Leitung übernahmen. Leider scheinen später Unstimmigkeiten zwischen ihnen eingetreten zu sein, denn der Ausschuss wechselte noch einmal im gleichen Jahre. Daß unter solchen Umständen nicht viel geleistet werden konnte, ist klar und es ist verwunderlich, daß im Jahre 1900 trotzdem am 24. Februar ein Tanzabend (Erster Reichensteiner Kirta) und zu Weihnachten eine Beteiligung in Radmer abgehalten werden konnte, bei welcher 7 Mädchen und 6 Knaben vollständig bekleidet, 16 Knaben und 21 Mädchen mit Kleidungsstücken bedacht sowie 168 Kinder bewirtet wurden.

Bei der Hauptversammlung 1901 übernahm Karl Wicha als Vorstand die Leitung der Vereinsgeschäfte mit einem Kumpfausschuss, da wegen Mangel an Mitgliedern nicht alle Ausschussstellen besetzt werden konnten. Bei dem regen Verkehr mit anderen alpinen Vereinigungen, verbunden mit wiederholten gegenseitigen Besuchen, blieb da und dort ein Mitglied hängen, so daß die Mitgliederzahl um die Mitte des Jahres auf fünf Wiener sank. Einige Reichenauer und einige Damen vervollständigten die Mitgliederliste. Naturgemäß verflachte die alpine Betätigung, da die Vertreter des sportlichen Bergsteigens, die unter ihren Gesichtspunkten die Gesellschaft begründet hatten, ausgeschieden waren. Ein Massenausflug auf dem Schneeberg am 28. Juli anlässlich der Einweihung der Gedenktafel für den verunglückten Johann Frosch und des Gedenkkreuzes für Josef Bann, dessen Aufstellung die Gesellschaft über Ersuchen der Schwester des Verunglückten übernommen hatte, war, außer einigen Privatpartien, die einzige alpine Leistung. Dagegen wurden Familienausflüge, ein „Kirta“ (16. Februar), ein „Reichensteinerabend“ (30. November) und eine Weihnachtsbeteiligung in Radmer, bei der 9 Knaben und 7 Mädchen vom Fuß bis zum Kopf winterlich angezogen wurden, veranstaltet. Kräftester Dank war der Lohn für das wohlthätige Wirken der Gesellschaft, so daß seither keine Beteiligung mehr in dieser Form und in einem solchen Umfange stattfand. Wenn auch in den späteren Jahren wieder Zuwendungen an Schulen und Gemeinden gemacht wurden, so blieben doch die „Reichensteiner“ für alle Zukunft von jeder Humanitätsdujelei für arme Gebirgsdorfkinder geheilt.

Die Hauptversammlung am 28. Jänner 1902 brachte eine Überraschung. Von den bisherigen Ausschussmitgliedern wurde nur Karl Berzl als Beirat in den Ausschuss entsendet, während die Leitung neue Männer übernehmen sollten. Der nach seiner Rückkehr von der aktiven Militärdienstleistung am 10. September 1901 eingetretene Karl Sandtner wurde gleich nach seinem Eintritt als Vorstandstellvertreter in den Ausschuss kooptiert, da diese Ausschussstelle eben unbesetzt war. Da er sich in

dieser Stellung das Vertrauen der Mitglieder zu erwerben mußte, wurde er in der Hauptversammlung zum Vorstand gewählt. An seine Seite traten Friedrich Hecht als Stellvertreter, Josef Schöcke als Säckelwart und Hans Andraschke als Schriftführer, während der bisherige Vorstand Wicha mit seinem Anhang den Austritt anmeldete. Da jedoch die Vorarbeiten für den Dritten Reichensteiner Kirta bereits weit vorgeschritten waren, wollten die Herren die Sache nicht aus der Hand geben und erklärten sich schließlich bereit ihre Funktionen im Kirta-Ausschuß bis zur Schlußabrechnung über das Tanzfest beizubehalten. Noch in der Hauptversammlung stellte der neugewählte Vorstand den Antrag „einen Modus anzuarbeiten, um statt der Weihnachtsbeteiligungen die Förderung alpiner Interessen in den Vordergrund aller Betätigung zu stellen“.

Am 20. Februar fand der dritte und seither letzte Kirta statt.

Nach der darauffhin erfolgten Abrechnung und Übergabe der Kasse sah sich die neue Leitung vor die Aufgabe gestellt, mit den hinterlassenen Schulden von R. 273.40 und einem Barbetrag von 52 Hellerl das Wirtschaftsjahr zu beginnen. Doch mit großer Begeisterung, immer nur das eine Ziel vor Augen, die alpine Gesellschaft „D'Reichensteiner“ zu einer angesehenen alpinen Vereinigung zu machen, ging der Ausschuß daran, vorerst tatkräftige, arbeitsfreudige, der alpinen Sache treu ergebene Mitglieder und neue Freunde zu werben sowie die der Gesellschaft anhaftenden Vorurteile zu zerstreuen. Ein Ausflugsausschuß wird gegründet, Monatsprogramme vorläufig für je zwei Monate werden herausgegeben und zahlreiche gemeinsame Ausflüge und Touren unternommen. Zu Ostern beteiligen sich Mitglieder der Gesellschaft an der Suche nach Vermissten im Raxgebiet und nach deren Auffindung an der Bergung der mit erfrorenen Gliedmaßen Davongekommenen. Der Neufinslhäuser Männergesangsverein wendet sich an die Gesellschaft mit dem Ersuchen, die Führung eines Sängerausfluges auf den Schneeberg zu übernehmen. Derselbe wurde am 20. Juli mit 82 Teilnehmern durchgeführt.

Am 7. Oktober fand zwecks Ergänzung des Ausschusses eine außerordentliche Generalversammlung statt. Kratochwil, Reszthely, Ziegler, Medek und Venus traten neu in den Ausschuß ein, in den der letztere bereits am 1. Juli kooptiert worden war. Über Antrag Medek tritt die Gesellschaft dem Clearingverkehr der Postsparkasse bei. Bemerkenswert ist noch der Beitritt der Gesellschaft zur Sekt. Reichenau des D. u. O. A. B. und zum D. G. B. als Mitglied. Außer den bereits erwähnten Veranstaltungen fanden im Jahre 1902 noch ein Unterhaltungsabend am 20. September und eine Weihnachtsfeier für Mitglieder am 20. Dezember, beide im Sektionsheim, statt. Am 1. Juli wurde das Café Leitner zum Gesellschafts-Café erwählt.

Bei der Hauptversammlung am 13. Jänner 1903 zählte die Gesellschaft schon 26 Mitglieder und den Schulden, die auf R. 124.36 zusammengeschnitten waren, stand bereits ein Barbestand von R. 132.34 gegenüber. Leopold Medek trat als Vorstandstellvertreter an die Seite Sandtners und während der letztere seine ganze Arbeitskraft und seine gesellschaftlichen Talente der Hebung des Ansehens der Gesellschaft und ihrem alpinen Aufschwung widmete, nahm sich der kaufmännisch tüchtige

und außerordentlich opferwillige Medek der Erstarbung im Jänner und der Ordnung und Verbesserung der Vermögenslage an.

So kam es, daß die Hauptversammlung am 17. Jänner 1904, bei welcher ein großer Teil der 38 Mitglieder anwesend war, einen Säckelbericht genehmigen konnte, der die völlige Tilgung der Schulden und einen Gebarungüberschuß von R. 282.58 auswies. Ein Bild der alpinen und gesellschaftlichen Arbeit des Vorjahres gab der Rechenschaftsbericht. 65 gemeinschaftliche Ausflüge wurden durchgeführt und bei 29 Veranstaltungen anderer Körperschaften war die Gesellschaft durch Abordnungen, deren meisten auch der Vorstand angehörte, vertreten. Bei den Ausflügen sind nur die auf Grund der Monatsprogramme ausgeschriebenen wirklich durchgeführten gezählt, durch zahlreiche, zum Teile ganz bedeutende Privattouren erhöht sich die Zahl noch erheblich. Die Gesellschaft fühlte sich nun stark genug, um aktiv hervorzutreten. Eben ging ein Raufchen durch den alpinen Blätterwald, dem sich auch die Tagespresse angeschlossen hatte. Es galt der Frage, ob schwierige und schwierigste Klettersteige markiert werden sollen oder nicht. Während der eine Teil durch die Markierung das Anlocken, bezw. die Irreführung Ungeübter befürchtete, stand der andere auf dem Standpunkt, daß durch entsprechende Kenntlichmachung des Schwierigkeitsgrades vor der Begehung eher gewarnt wird und demjenigen, der dennoch in der Absicht, einen schweren Felsensteig zu benützen, hinausgeht, ein wertvoller Beheiß gegeben wäre, was besonders bei den zahlreichen Durchstiegen der Loswand der Rax von Wert sein müßte. Da sich gerade in jener Zeit einige Unfälle ereigneten, bei denen die Verunglückten einen leichteren Steig begehen wollten, durch Spuren verleitet aber auf eine weit schwierigere Variante gerieten, ungeahnte Hindernisse vorfanden, denen sie in keiner Weise gewachsen waren und die zu meistern sie auch gar nicht beabsichtigten, fiel die Entscheidung zu gunsten der Markierung. Hier glaubte nun die Gesellschaft ein Feld der Betätigung im Dienste der Allgemeinheit gefunden zu haben, umso mehr als die „Reiztaler“ es energisch ablehnten, die von ihnen geforderte Bezeichnung der Klettersteige im Schneeberg- und Raxgebiet durchzuführen. Die „Reichensteiner“ stellten sich dem Österr. Touristenklub zu dieser Arbeit zur Verfügung doch wurde dieses Anerbieten aus vereinspolitischen Gründen abgelehnt. Indeß wurden bei der Gesellschaft Lichtbildervorträge eingeführt, deren erster unter zahlreicher Beteiligung am 13. September stattfand. Der damalige beliebteste Präsident des Touristenklubs, Dr. Spannagel, hat die Gelegenheit benützt, um an der Spitze mehrerer Ausschußmitglieder der Gesellschaft die Sympathien des D. T. A. zu übermitteln. Doch die „Reichensteiner“ waren bereits zu selbständig und selbstbewußt geworden, um sich noch als Klubgesellschaft eingliedern zu lassen. Auch die alpine Richtung im Wintersport fand eifrige Pflege und wurde immer deutlicher unterstrichen, was am schönsten durch die am 13. Dezember 1904 erfolgte Gründung der „Silbe vom schäbigen Seehund“ zum Ausdruck kam. Die später durch äußeren Zwang veranlaßte Aufstellung einer „Schigilde“ konnte in keiner Weise jene vom „schäbigen Seehund“ ersetzen und allen, die daran teilnahmen, werden die fröhlichen Gildenfahrten der „schäbigen Seehunde“, an denen

Klapsch y und Weiß hervorragenden Anteil hatten, für immerwährende Zeiten in Erinnerung bleiben.

Die Hauptversammlung am 24. Jänner 1905, bei welcher die Gesellschaft 41 Mitglieder zählte, beschloß, den Beitrag auf monatlich R. 2.— zu erhöhen und eine den geänderten Verhältnissen entsprechende Umarbeitung der Satzungen, welche das ganze Jahr hindurch die Ausschüßsitzungen beschäftigte. Die Vermögenslage war zufriedenstellend, so daß über Antrag des Vorstandes als Grundstock der Bücherei 41 Bände der Zeitschrift des Österr., bezw. des Deutsch. u. Österr. Alpenvereins angekauft werden konnten. Am 5. September wurde von dem damaligen Mitglied Ludwig Viktor Fäcke ein Antrag eingebracht und von der Monatsversammlung angenommen, das Gebiet der beiden Sölkäler mit dem Mittelpunkt St. Nikolai als Arbeitsgebiet zu erwählen und die nötigen Vorarbeiten für die Erwirkung der Markierungsbewilligung sofort in Angriff zu nehmen. Trotz eifrigster Bemühungen führten die unternommenen Schritte vorerst zu keinem Resultat. Dagegen gelang es durch Eingabe an den alpinen Verkehrsausschuß, durchzusetzen, daß der von Wien um 9 Uhr abends verkehrende Schnellzug auch im Winter in Gfatterboden angehalten wurde.

Zur Hauptversammlung am 9. Jänner 1906 war der neue Satzungsentwurf fertiggestellt und wurde mit unwesentlichen Änderungen angenommen. Dank der Opferwilligkeit des Mitgliedes Josef Hertl, der die neue Satzung auf eigene Kosten in Druck legen ließ und der Gesellschaft auch sonstige wertvolle Zuwendungen machte, konnte der Tätigkeitsbericht über das Jahr 1906 in Druck erscheinen. Da diese Neuerung auch in den folgenden Jahren beibehalten wurde, kann sich der Chronist auf einzelne besonders wichtige Vorkommnisse beschränken, da alles Wissenswerte in den einzelnen Jahresberichten enthalten ist. Aus dem Jahre 1906 ist die endliche Erwerbung eines Arbeitsgebietes hervorzuheben, die einem langgehegten Wunsche aller Mitglieder entsprach. Durch geänderte Besitzverhältnisse und die Unterstützung der Gemeindevorstellungen von Gr. Sölk und St. Nikolai begünstigt, konnte die Gesellschaft ihre ersten Wegbezeichnungen in dem von ihr in Aussicht genommenen Gebiete ausführen und auf den Hauptgipfel, den 2599 m hohen Gr. Anallstein, ein Gipfelbuch hinterlegen. Die Weihnachtsbeteiligungen wurden im beschränkten Maße durch Zuweisung von Geldbeträgen an die Schulen des Arbeitsgebietes wieder aufgenommen.

Das Jahr 1907 stand im Zeichen einer großangelegten Gründungsfeier die das bedeutendste Repräsentationsfest der Gesellschaft werden sollte. Die Art der Durchführung der Veranstaltung als Festmahl und die aus diesem Anlasse erschienene humoristische Festschrift bildeten lange Zeit den Gesprächsstoff in den alpinen Kreisen Wiens. Die „Reichensteiner“ waren bei dieser Feier Gegenstand der ehrenlichsten Anerkennung. Die Gesellschaft beteiligte sich an der Internationalen Sportausstellung in Berlin und wurde mit dem Diplom und der bronzenen Ausstellungsmedaille ausgezeichnet. Die Staatseisenbahnverwaltung verlieh den Ausschüßmitgliedern zur Unterstützung ihrer gemeinnützigen Tätigkeit Legitimationen zur Inanspruchnahme 50prozentiger Ermäßigung bei Fahrten

in das Arbeitsgebiet. Im Jahresbericht wurde mit der Veröffentlichung kurzer Fahrtberichte über Neutouren begonnen.

Im Jahre 1908 wurde als Markstein des zehnjährigen Bestandes eine Schutzhütte auf der Planneralpe bei Donnersbach erbaut. Der Gesinnungsrichtung der Gesellschaft entsprechend, war es ein einfaches Bergsteigerheim, welches neun Matratzenlager in einem Schlafräum und eine Küche nebst Vorraum und Holzammer enthielt. Mit den bescheidensten Mitteln wurde da ein Werk geschaffen, welches der Gesellschaft mit einemmale das Ansehen hüttenbesitzender Körperschaften brachte und mit welchem sie sich den Dank aller Jünger vom gleitenden Brettel verdiente, denn ein hervorragendes Schigebiet wurde durch die Erbauung der Plannerhütte erschlossen. Daß aus der Gesamtheit der Mitglieder sich Einzelne besondere Verdienste um das Zustandekommen des Baues erworben haben ist selbstverständlich und die Geschichte unserer Vereinigung wäre ungenau, wenn an dieser Stelle nicht des Sammeleifers und der großen Opferwilligkeit des damaligen Obmannstellvertreters Medef gedacht würde, die es im Vereine mit der Umsicht des Säckelwartes Eschelmüller allein ermöglichten, die erforderlichen Mittel rechtzeitig bereitzustellen. An den umfangreichen Vorarbeiten hatten außer den bereits Genannten die Herren Guberner, Rail, Hans Riß, Schiesbühl und der nachmalige erste Hüttenwart Edelmüller neben dem Obmann hervorragenden Anteil. Bei dem seither verstorbenen Altbürgermeister von Donnersbach, Herrn Zettler, fand unsere Vereinigung verständnisvolles Entgegenkommen.

Nachdem schon durch die Erbauung der Plannerhütte ausgedehnte Gebiete der Wölzer Alpen dem Arbeitsgebiete der Gesellschaft einverleibt wurden, erfuhr dasselbe im Jahre 1909 eine bedeutende Erweiterung durch die Übernahme der Wegzeichnungstätigkeit im ganzen Ostflügel der Niederen Tauern und in dem benachbarten Zeirizzug von der alpinen Gesellschaft „Edelraute“. Das Markierungsnetz der „Reichensteiner“ erreichte dadurch eine Ausdehnung von rund 700 km.

Im Jahre 1910 wurde mit 33 Mitgliedern der für die fernere Zukunft der Vereinigung hochbedeutsame Anschließ an den Deutschen und Österreichischen Alpenverein vollzogen, dessen Sektion sie seither ist. Um den Schilauf bei den Bewohnern des Arbeitsgebietes bekannter zu machen und vielfachen Wünschen zu entsprechen, wurde im gleichen Jahre ein Schiabhrettswettbewerb unter den Mitgliedern (von der Totenkaspitze) veranstaltet. Den ersten der vier wertvollen Preise errang Viktor Weiß, der sich seither auch an öffentlichen Wettbewerben wiederholt erfolgreich beteiligte.

Das Jahr 1911 brachte die eifrigste Wegzeichnungstätigkeit und in deren Gelolge die Revision sämtlicher im Handel befindlicher Karten über das Arbeitsgebiet. Die Bücherei erfuhr dank der unermüdblichen und verständnisvollen Arbeit des Sachwartes Mühlmann eine bedeutende und wertvolle Bereicherung. Als Anhang des Jahresberichtes sowie als Sonderabdruck erschien eine kleine Monographie „Schituren im Bereiche der Plannerhütte“ aus der Feder des sowohl als Bergsteiger als auch als Turenwart unermüdblichen Jaf. Baumgärtner.

Die unseren Besitz sichernde Erwerbung des Hüttenplatzes wurde im Jahre 1912 zur Tatsache. Im gleichen Jahre gelang über Anregung unserer Sektion die Vereinigung der Wiener Alpenvereinssektionen zu einem „Ortsausschuß“, der über gemeinsame Angelegenheiten beriet und seither manches Ersprießliche geleistet hat.

In unserem raschlebigen Zeitalter erwies sich die Plannerhütte sehr bald als zu klein und nicht verstummen wollten die Klagen, daß man sie wegen ständiger Überfüllung kaum besuchen könne. Deshalb entschloß sich die Sektion bei der Hauptversammlung Ende 1912 zu einer Vergrößerung, welche bis zum Herbst 1913 fertiggestellt werden sollte, damit die erweiterte Hütte im Winter bereits benützungsfähig sei. Der Entwurf des Zimmermeisters Schweiger in Ordnung wurde mit einigen Änderungen angenommen und der Genannte mit der Ausführung betraut. Wieder waren es die Leitungsmitglieder Eschelmüller, Gubernier und Schiesbühl, diesmal tatkräftig unterstützt durch das Mitglied Stadtbaumeister Witzmann und den unermüdbaren, umsichtigen und energischen Hüttenwart Handschur, die gemeinsam mit dem Vorstand den Bau in die Wege leiteten, seine Durchführung überwachten und die rechtzeitige Fertigstellung und innere Einrichtung betrieben, so daß die ersten Flocken, die im Herbst 1913 auf den Plannerkessel niederwirbelten, den Zu- und Umbau außen und innen vollendet und zur Aufnahme der brettelfrohen Gilde bereit fanden. So wurde auch das fünfzehnte Bestandsjahr durch eine alpine Tat gefeiert.

Die inzwischen auf 50 Mitglieder angewachsene Sektion beschloß bei der Hauptversammlung im Dezember 1913, die feierliche Eröffnung der umgebauten Plannerhütte zu Pfingsten 1914 vorzunehmen. Es war die letzte große Veranstaltung, denn dann kam der Krieg. In die Kriegszeit fällt das ganze letzte Quinquennium des Bestandes unserer Vereinigung, daher berichten zusammenfassend über das 16.—20. Bestandsjahr die folgenden Blätter, die auch dem Gedenken derjenigen geweiht sind, die ihre Liebe zur Heimat durch ihr Blut besiegelt haben, die dem Vaterlande Treue hielten bis in den Tod. Wir aber wollen ihnen die Freundschaft bis über das Grab hinaus halten und ihr in den Worten, die ihrem Andenken gewidmet sind, Ausdruck verleihen. Dies wird der schönste und würdigste Ausklang des zwanzigsten Bestandsjahres sein, denn neben der Begeisterung und Liebe für die Schönheiten der Bergwelt war und ist es die Freundschaft, die unserem Bunde Wert, Inhalt und Dauer verleiht. Möge es auch weiterhin so bleiben!

Berg heil!

Turen-Zusammenstellung

über die

Vereinsjahre 1904—1918.

Mit Befriedigung und Stolz können wir Rückschau halten auf den zwanzigjährigen Bestand unserer Vereinigung. War vielleicht die Gründung mit einer Fahrt ins Ungewisse vergleichbar, so bekam doch unser Bund alsbald ein festes Gefüge, er ward zur Pflegestätte des Hochalpinismus (ab 1904) geworden.

Erfolgreiche Turen verschafften die Achtung und Anerkennung der alpinen Welt. Junge Mitglieder stellten ihre Kräfte in den Dienst der Vereinigung und vom echten, alpinen Geiste erfüllt, schufen sie unserer Sektion jene Stellung, die sie heute einnimmt.

Beinahe 8000 Erstleistungen haben ihre wenigen Mitglieder in den letzten 15 Jahren (1904—1918) durchgeführt und somit das Zeichen unserer Sektion — den Edelweißstern im goldigen Felde und grünem Rahmen — von den Nördlichen Kalkalpen über alle Teile der Ostalpen bis hinüber zu den Gletschern der Schweiz getragen. Mancher hat neue Wege gefunden, dies bezeugen 60 Erstbesteigungen und neue Anstiege.

Ewig junge Begeisterung für die Schönheit der Berge und die Freude an Kampf und Sieg waren Jahre hindurch unsere Begleiter auf die strahlenden Felsburgen und leuchtenden Eisberge der Alpen und schenkten uns unvergängliche Werte. Helles Licht spenden sie nun in die dunklen Zeiten unseres Seins.

Möge uns die Bergsehnsucht auch weiterhin in die Stille der Hochlandswelt führen und im Ringen mit den gewaltigen Berggestirnen neue Bergfreude, hohes Glück erstehen.

* * *

Die folgende Zusammenstellung soll ein möglichst genaues Bild über die Tätigkeit unserer Mitglieder in den letzten 15 Jahren (1904—1918) geben. Aufgenommen sind nur solche Turen, welche von Mitgliedern während der Zeit ihrer Mitgliedschaft ausgeführt wurden. Nur Gipfel über 2000 m, bei Winterturen (†) über 1500 m werden verzeichnet. Ausnahmen bei schwierigen Erstleistungen oder in außer-alpinen Gebieten. Als Winterturen gelten jene, die in der Zeit vom 1. Dezember bis 30. April vollführt wurden. Bei der Einteilung der Berggruppen diente die „Einteilung der Ostalpen“ von Hugo Herbers als Grundlage. Die Zusammenstellung der Turen erfolgte nach genauer Durchsicht der „Turenbücher“ und Jahresberichte (1906—1913) der Vereinigung. Die angeführten Bergfahrten wurden beinahe zur Gänze führerlos ausgeführt.

Ostalpen.

A. Nördliche Kalk- (und Schiefer-) Alpen.

I. Westliches Vorarlberg.

Seealpen-Gruppe.

Dreischwefternspitze	1	Heimspitze	1
Drujenfluh		Banüler Schrofen	2
Imhofweg	3	Blasteitkopf	1
Drusenturm, Großer	3	Rappenstein	1
" Kleiner	2	Seealpena	2
" Mittlerer	3	Sulzfluh	1
Garzellakopf	1	Wildberg	1

13 Gipfel, 22 Ersteigungen.

Bregenzer Wald.

Hoher Freschen	2
--------------------------	---

1 Gipfel, 2 Ersteigungen.

II. Lechtaler Kalkalpen.

Lechtaler Alpen.

Parzeier-Kette und Rotwand-Gruppe.

Galzig	4 †	Schindlerspize	5 (4 †)
Gumpetkopf	2 †	Schwarze Wand	2 †
Hirschpleiskopf	1	Stanskogel	1
Madlochspitze	5 †	Erittkopf	4 (3 †)
Rauher Kopf	1 †	Baluga	5 †
Rote Wandspitze	1	Wildgrubenpize, Obere	2 †
Rüfikopf	2 †	Jürjer Seebübel	2 †

14 Gipfel, 37 Ersteigungen (hievon 30 †).

III. Nordtiroler Kalkalpen.

Wetterstein-Gruppe.

Hochwand	1	Zugspitze	3
--------------------	---	---------------------	---

2 Gipfel, 4 Ersteigungen.

Karwendel Gebirge.

Bettelwurfs Spitze, Große	2	Raminspize, Östliche	2
" Kleine	1	" Westliche	2
Wirrkarspize	1	Kennmacher	5
Brandjoch, Hinteres	1	Rumpfkarköpfe	1
" Vorderes	3	Mandls Spitze	2
Frau Hittspize	6	Reitherpize	1
Gleirispize	2	Rumerjochspize	1
Hafelespize	2	Sattelspize, Östliche	4
Hochalmkreuz	1	" Westliche	4
Hohe Warte	1	Solkstein, Großer	1
Jägerkarspize, Mittlere	1	" Kleiner	2
" Südöstliche	1		

23 Gipfel, 47 Ersteigungen.

Sonnwend-Gebirge.

Sonnwendjoch, Vorderes	1
----------------------------------	---

1 Gipfel, 1 Ersteigung.

Kaiser-Gebirge.

Ellmauer Halt	4	Kleine Halt	3
Kopftörlgrat	2	Bredigtuhl, Nordgipfel	1
Gams halt	1	Bogonkamin	1
Goinger Halt, Hintere	2	Scheffauer	
" Nordgrat	1	Nordwand: Leuchzweg	1
Goinger Halt, Vorderer	2	" Ostlerweg	1
Hackenköpfe, Östliche	1	Sonneck	1
" Westliche	1	Totenkirchl	3
Karlspize, Hintere	1	Heroldweg	1
" Vorderer	1	Pfannkamin	3

13 Gipfel, 31 Ersteigungen.

IV. Salzburger Kalkalpen.

Waidringer Alpen.

Geoganger Steinberge.

Birnhorn	11	Marchanthorn, Kleines	2
Dreisunhorn, Großes	5	Mehrhörndl	2
" Kleines	6	Mitterhorn	4
" Mittleres	4	Mitterspize, Östliche	4
Fahnenköpfel	4	" Westliche	4
Griegner Hochbrett	4	Passauerkopf	2
Hochzint	4	Schoßhorn, Hinteres	5
Hundshörndl, Nördliches	6	" Mittleres	3
" Südliches	2	" Vorderes	5
Ruchelhorn	9	Signalkopf	2
Ostwand (1. Ersteigung)	1	Tierfarnhorn	5
Marchanthorn, Großes	2		

22 Gipfel, 96 Ersteigungen.

Berchtesgadener Alpen.

Übergossene Alm.

Bratzenkopf, Großer	1	Hochseiler	2
" Kleiner	1	Lammkogel	1
Hochfeil	3 †	Torsäule	1
Hochkönig	14 (7 †)		

6 Gipfel, 23 Ersteigungen (hievon 10 †).

Steinernes Meer.

Alhorn	3	Schöneck	1
Brandhorn	1	Schönfeldspize	5
Breithorn	6	Sommerstein	2
Waterkopf	1	Streichenbeil	1
Ritterhorn	1	Wurm Kopf	1
Perfathorn	1		

11 Gipfel, 23 Ersteigungen.

Wimbach-Gruppe.

Wagmann Hoched	7	Wagmann, Kleiner (1. Durch-
" Mittelspize	5	kletterung der Westwand im
" Südspize	3	Abstiege auf neuem Wege)
Ostwand	1	

4 Gipfel, 18 Ersteigungen.

Hagen-Gebirge.

Hochseeleintogel	2 †	Schneibstein	2 †
Heinersberg	2 †	Windschartenkopf	2 †
Schlunghorn	2 †		

5 Gipfel, 10 Ersteigungen (sämtlich †).

Göll-Rette.

Archentopf, Großer 3	Grünwandkopf 3
" Kleiner 3	Hohes Brett 2
Brettriedl 1	Hoher Göll 4
Freiedl, Hinteres 2	Jägerkreuz 2
" Vorderes 2	
9 Gipfel, 21 Ersteigungen.	

Untersberg.

Geiered	1
Ostgrat	1 Gipfel, 1 Ersteigung.

Tennen-Gebirge.

Fieberhorn, Vorderes 5	Lehnender Kopf 1
" Hinteres 3	Kapf 2 †
Giesler 1	Streitmännlhöhe 1
Hochthron 4	
7 Gipfel, 17 Ersteigungen (hievon 2 †).	

V. Salzburg-Tiroler Schiefergebirge.

Tuxer Tonschiefergebirge.

Glungezer 1	Patscherkofel 2
2 Gipfel, 3 Ersteigungen.	

Ritzbühler Alpen.

Hopfgartner Gruppe.

Bernbadkogel 1 †	Saupanzer 2 †
Ehrenbachhöhe 19 †	Schazberg 2 †
Nahnenkamm 7 †	Steinbergkogel 14 †
Nettenstein, Kleiner 1 †	Wiederbergerhorn 2 †
Rosßboden 2 †	
9 Gipfel, 50 Ersteigungen (sämtlich †).	

Glemmtaler Gruppe.

Alfthöhe 7 †	Bseiffertkogel 2 †
Alfthkogel 7 †	Rauber 5 †
Bernkogel 3 †	Reichendlkopf 5 †
Breiteneck 21 †	Reiterkogel 8 †
Dürnberg 21 †	Reichkogel 2 †
Gaisberg 5 †	Rinnkogel 2 †
Gaisstein 3 †	Rohralpenkogel 16 †
Gamskogel 2 †	Saleinsbachkogel 7 †
Gebra Ranken 1 †	Saalkogel 8 †
Hochalpspize 5 †	Schmittenhöhe 31 †
Hochkogel 8 †	Schönleiten 2 †
Hohe Penhab 9 †	Schützenkogel 2 †
Kettingkogel 19 †	Sonnspize 3 †
Ritzbühlerhorn 20 †	Spieckkogel 1 †
Rohlmairkopf 3 †	Staffkogel 2 †
Rorstein 1 †	Stuckkogel 7 †
Saubkogel 7 †	Tristkogel 1 †
Majered 3 †	Wilbe-Hag 3 †
Maurerkogel 19 †	Wilbentarkogel 7 †
Niedergerntogel 14 †	Zirmkogel 8 †
Obergerntogel 16 †	Zwölferkogel 9 †
43 Gipfel, 326 Ersteigungen (sämtlich †).	

Dientner Berge.

Hundstein 5 †	Döhlenkogel 1 †
Langed 2 †	Schwalbenwand 3
4 Gipfel, 11 Ersteigungen (hievon 8 †).	

VI. Salzkammergut-Alpen.

Dachstein-Gebirge.

Dachsteinstock.

Angerkogel 2	Nordostgrat (1. Ersteigung) 2
Dachstein, Hoher 43 (3 †)	Koppenkarstein, Kleiner 5
Südwand: Pichlweg 13	Landfriedstein 3
" Steimerweg 2	Mitterspize 1
Dachsteinwarte 4 †	Nordwand (1. Ersteigung) 7
Dürndl, Hohes 3	Döhlenkogel, Hoher 4
Südwand 4	" Mittlerer 4
Westgrat 6	" Niederer 5
Dürndl, Niederes 4	Döhlenwieshöhe 1 †
Edelgriehöhe 1	Nettenstein 9
Estariispize 14	Scheibenspize 17 (2 †)
Nordwestwand 2	Schmiedstock 2
Gelltein 11 (2 †)	Nordwand (1. Ersteigung) 2
Westgrat (1. Ersteigung) 4	Schöberl 4
Gjaidstein, Hoher 3	Sinabell 11 (3 †)
Niederer 11 (4 †)	Torfstein 2
Hochfellenkopf 4	Südwand 2
Hohe Rams 13	Westgrat 2
Janerkogel 17 (4 †)	Wiesberghöhe 1 †
Krippenstein, Hoher 1	Windlegerkopf 8
Kreuz, Hohes 2	Windlegerispize 4
Südgrat 2	Verbindungsgrat zum Wind-
Kreuz, Niederes 9	legerkopf (1. Ersteigung) 2
Koppenkarstein, Großer 2	Ostwand (1. Ersteigung) 1
Ostwand (2. Begehung) 1	
33 Gipfel, 269 Ersteigungen (hievon † 24).	

Gosau-Kamm.

Langstein 1	Mosermantl 2
Hochalm, Große 30	Steigkogel 4
" Kleine 14	Südwand 1
Donnerkogel, Großer 1	Strickkogel, Hoher 1
7 Gipfel, 53 Ersteigungen.	

Kammergebirge.

Sackkogel 8 †	Stoderzinken 13 †
Kammispize, Östliche 3	Törlspize 3
Westliche 3	Verbindungsgrat zur West-
Hausberg 1 †	lichen u. Östlichen Kamm-
Hochmühled 33 †	spize (1. Ersteigung) 3
7 Gipfel, 64 Ersteigungen (hievon 55 †).	

Grimmingsock.

Grimming, Großer 13	Multered 1
Südostgrat 2	Schartenspize 2
Südgrat 4	Südostwand (2. Begehung) 1
3 Gipfel, 21 Ersteigungen.	

Prielgruppe.

Totes Gebirge.

Brodtsall	2	Schafwand	1 †
Hochanger	1 †	Scheiblingtragl	13 †
Hochet	1 †	Scherbenberg	1
Kampl	4 †	Schneidkogel	45 †
Krahstein	1 †	Schönberg	1
Kriemadl	1 †	Spizmauer	2
Larwinenstein	51 †	Nordostwand	1
Lojer	1 †	Sturzahn	2
Mitterberg	1 †	Lemelberg	
Priel, Großer	8	Nordostkante (1. Ersteigung)	1
Südgrat	5 (1 †)	Tragl, Großer	32 †
Nebenberstein, Hinterer	1	Kleiner	15 †
Rinnerkogel	1	Wilde Gßhl	2
Rohkogel	1	Wofing, Großer	1
Roifogel	1		

26 Gipfel, 197 Ersteigungen (hievon 168 †).

Warscheneck.

Almfogel	13 †	Böhmerkampl	10
Angerböhe	1	Koharsch	10
Angerkogel	1	Rohkogel	16 †
Elm	10	Schroten	9
Hochmölbling	9	Schrotenkreuz	10
Kleinmölbling	9	Schwarzstoppen	1
Bagelsberg	4 †	Warscheneck	17 (7 †)
Mitterberg	10		

15 Gipfel, 180 Ersteigungen (hievon 40 †).

VII. Obersteirische Kalkalpen.

Gunstaler Alpen.

Hallermauern.

Boarud	3	Bührgas, Großer	18
Serenturm	22	Kleiner	1
Hochturm	7	Scheiblingstein, Großer	9
Kesseltargrat	7	Südmand	19
Kreuzmauer	6	Scheiblingstein, Kleiner	6
Ratteriegel	44 (1 †)		

10 Gipfel, 142 Ersteigungen (hievon 1 †).

Buchstein-Gruppe.

Almmauer		Ostwand	1
Nordwand (1. Ersteigung)	1	Südwand: Pfannlweg	3
Buchstein, Großer	9	Südwand: Pappweg	
Nordgrat	3	(1. Ersteigung)	3
Nordostgrat	4	Südwand: Pappweg mit	
Nordwand	8	unmittelbarem Ausstieg	
Ostgrat	3	(1. Ersteigung)	3
Südwand	8 (3 Abst.)	Westgrat	10
Westgrat	21	Lamschbachturm	23 (6 †)
Buchstein, Kleiner	15	Nordwand: Zimmerweg	1
Nordostschlucht (2. Beg.)	1	Tieflmauer	
Ostgrat	5	Südwand (1. Ersteigung)	4

5 Gipfel, 118 Ersteigungen (hievon 6 †).

Reichenstein-Gruppe.

Sahnstein	12	Nordwestwand (1. Ersteigung)	3
Kalbling	30	Ostwand	15
Südwand	2	Riffel	31
Westwand, unvermittelter		Sparafeld	28
Weg (1. Ersteigung)	2	Ostgrat	3
Kreuzkogel	32 (1 †)	von Süden	1
Reichenstein	7	Totenköpfel	1
Nordwand: Sigmondweg	15	Ostgrat	16

7 Gipfel, 198 Ersteigungen (hievon 1 †).

Hochtor-Gruppe.

Festkogel	17	vom Hochtor	12
Nordwand: Bichlweg	2	von Norden: Bichlweg	2
Nordwand: Zimmerweg	11	von Norden: Pfannlweg	4
Haindlkarturm	10	Obstein, Kleiner	7
Hochtor	35	Plan Spitze	15
Nordwand: Zahnweg	8	Nordwand: Innthalweg	2
Nordwand: Pfannlweg	6	Reidelweg	15
Ostgrat	10	Reidelweg mit	
Kochtuppengrat	25	Bannls Ausstieg	3
vom Gr. Obstein	1	Bichlweg	32
Lugauer	8	Sellnerweg	1
Felsgrat zwischen Nordkante		Nordostkante (2. Begehung)	3
und gew. Weg (1. Ersteigung)	2	Nordostwand	9
Nordostgrat	12 (2 Abst.)	Peterupfad	25
Ostwand (1. Ersteigung)	1	Zinödl	17 (2 †)
Obstein, Großer	6		

8 Gipfel, 301 Ersteigungen (hievon 2 †).

Fälz-Gruppe.

Kaiserschilb		Kaiserswart	3
Ostwand	2	Roßkogel	1
Südgrat	1		

3 Gipfel, 7 Ersteigungen.

Eisenerzer Alpen.

Därenschöberl	26 †	Röffel	6 †
Funfared	2 †	Speißkogel	1
Hubered	20 †	Spielkogel	2 †
Schlagang	94 †	Spießkogel	20 †
Prokner	1	Stadelstein	1
Reis	5	Teicheneck	1 †
Reichberg	7 †	Wildfeld	5 (1 †)
Reichenhals	1	Wurmauerhöhe	2 †
Reichenstein	23 (2 †)	Zeyritzampel	22 (4 †)

18 Gipfel, 239 Ersteigungen (hievon 187 †).

Hochschwab-Gruppe.

Brandstein	5 (1 †)	Hochschwab	17 (3 †)
Genstein, Großer	2 (1 †)	Südwand: Domeniggweg	2
Kleiner	1 †	Prodingermweg	1
Edel Spitze, Große	2	Hochturm	1 †
Fellbeilstein	1	Hochwart	1 †
Griesmauer, Hohe	11	Karlstein	1 †
Vordernberger	27 (5 †)		

Pfaffenstein	Schauferwand
Ostgrat—Südwand 1	Ostgrat 2
Südwand 2	Stangenwand
Westgrat 2	Ostwand 1
Polster 17 †	Techniker Alpenklubspitze . . . 20

16 Gipfel, 117 Ersteigungen (hievon 31 †).

Sengfen-Gruppe.

Alptogel 15 †	Bodenwies 4 †
-------------------------	-------------------------

2 Gipfel, 19 Ersteigungen (sämtlich †).

Waidhofer Voralpen.

Voralpe 6 †

1 Gipfel, 6 Ersteigungen (†).

Distaler-Gruppe.

Feldhüttelberg 1 †	Zellerhut, Mittlerer 1 †
Gemeindealpe 1 †	Vorderer 1 †
Otischer 2 †	

5 Gipfel, 6 Ersteigungen (†).

VIII. Niederösterr. Kalkalpen.

Schneeberg-Gruppe.

Gipfel, Nordwand 3	Kohlköchersteig (2. Beg.) 1
Töller 3 †	Königschuhwandsteig 1
Schneealpe 2 †	Kreuzelschreibersteig 1
Schneeberg 392 (108 †)	Loßwandlamine . . . 15
davon: Büchlepfad . . . 17	Luchete Wand . . . 1
Herminesteig . . . 3	Loßwandpromenade 9
Hochlauf 13	Malersteig 5
Stadelwand:	Nibelungensteig . . . 1
Nächterweg 2	Preintalersteig . . . 40
Roth-Weißweg . . . 8	Preintalersteig,
Zimmerweg 1	Wilder 1
Stadelwandgrat . . . 68	Protestwandsteig . . . 1
Kagalpe 493 (121 †)	Quartettsteig
davon: Advokatensteig . . 1	(1. Begehung) . . . 5
Mademitersteig . . . 50	Reißtalersteig,
Alpenklubsteig 7	Wilder 5
Bergsteigerweg 3	Rote Schürze 2
Blechmauersteig 1	Südbahnersteig . . . 2
Danielsteig 3	Teufelsbadstube,
Erzelsforsteig 1	Wilde 2
Gaisloch, Neues	Teufelsbadstube,
Wildes 4	Neue, Wilde 2
Gaisloch, Wildes . . . 6	Löbisteig 1
Gamsed, Wildes . . . 33	Br.-Neustädterweg 19
Gotensteig 1	Berbenriegel, Wilder 1
Junthalerband 8	Zimmersteig, Oberer 39
Kahlmüergrat	Unterer 11
(1. Begehung) 1	Zigmond-Gamsed 5
Karl Bergersteig 7	Tonion 4 †
Rabenkopfssteig 28	Weitsch, Höhe 2 †
Kleeblattsteig 1	

7 Gipfel, 899 Ersteigungen (hievon 240 †).

Rampalpenzug.

Drachkogel 4 †	Rampalpe 7 †
--------------------------	------------------------

2 Gipfel, 11 Ersteigungen (†).

B. Aralpen (— Urgefsteinsalpen.)

IX. Westliche Grenzalpen.

Silvretta-Gruppe.

Dreifanjer Spitze 3	Biz Duin 4
Gamshorn, Westliches . . . 2	Blatten Spitze, Westliche . . . 3
Großligner 3	Walgragis Kopf 2
Hochmaderer 3	Walgragis Spitze 3
Kleinligner 2	Walgragis Spitze, Südliche . . . 3
Obienkopf 1	Walgragis turin, Nördlicher . . . 2
Gratübergang von der Drei-	Walgragis turin, Südlicher . . . 2
fanjer Spitze (1. Begehung) . . 1	Wiesbadener Kopf 1

14 Gipfel, 34 Ersteigungen.

Samnau-Gruppe.

Rothleis Kopf 1

1 Gipfel, 1 Ersteigung.

Serwall-Gruppe.

Brüllerkopf, Südlicher . . . 1 †	Pflun Spitze, Südliche 3
Füdrispitze 1 †	Mittlere 3
Knadelkopf 1 †	Bertinesberg 1 †
Reichkopf 1 †	

7 Gipfel, 11 Ersteigungen (hievon 5 †).

Münstertaler Alpen.

Dreispitzen Spitze 11	Biz Cailles 1 †
Zinner Spitze 1 †	Biz Kassas 1 †

4 Gipfel, 14 Ersteigungen (hievon 3 †).

Ortler-Gruppe.

Angelaspitze, Höhe 11 (6 †)	Monte Cevedale 14 (5 †)
Angelaspitze, Kleine 13 (8 †)	Giumella 6
Dreihorn 1	Livrio 14 (5 †)
Duzen Spitze 8	Mantello 3
Coma Dosegu 1	Pasquale 5
Coma Jantia Jecca 2	Rosole 5
Ortler Spitze, Östliche 1	Vioz 9
Ortler Spitze, Westliche 2	Zebro 4
Col degli Ort 1	Nagler Spitze, Große 4
Gröbtele 2	Nashorn Spitze 1
Gröbtele 42 (18 †)	Ortler 63 (9 †)
Gröbtele 5	Hinterer Grat 1 (Abst.)
Gummerskopf 1	Hochhochgrat 4
Hochhornwand 2 (1 †)	Sulbengrat 1
Höhe Schneide 3	Valon dela Mare 5
Jamer Kofl 3 (2 †)	Bedern Spitze, Außere 1 †
Klösterle 19 (13 †)	Mittlere 1 †
Kranz Spitze 1	Bizzo Trejeco 1
Kranz Spitze 30 (2 †)	Bleis horn 10 (1 †)
Ortler 1	Punta Cadino 1
Ortler 17	di Pejo 1
Ortler 1 †	Betrangini 1
Ortler 7	San Matteo 7
Madars Spitze, Hintere 12 (3 †)	Taviela 1
Madars Spitze 10 (1 †)	

Rocca Santa Caterina 1	Schrötterhorn 10
(Hauptgipfel)	Signaluppe 1
Rocca Santa Caterina 1	Sulbenspizze 33 (18 †)
(Vorgipfel)	Tabaretaspizze 6 (2 †)
Schaffberg 8 (6 †)	Thurwieferispizze 2
Schildspizze 1 †	Trafoier Eiswand 2
Schneeglocke 3 (1 †)	Tucktispizze 4 (1 †)
Schöneßschneide 1 †	Tschengelher Hochwand 6 (3 †)
Schöned, Hinteres 1	Vertainspizze 4 (1 †)
Borderes 1	Nordwestgrat 2
Schöntaupfispizze, Hintere 11 (3 †)	Zufallspizze 1
Schranispizze, Borede 1	

65 Gipfel, 557 Ersteigungen (hievon 113 †).

X. Östaler Hochgebirge.

Östaler-Alpen.

Hinterreisipizze 1 †	Wildspizze, Nördliche 2
	Südliche 2

3 Gipfel, 5 Ersteigungen (hievon 1 †).

Stubaier-Alpen.

Midnauer-Gruppe.

Eggenrat 1	Rote Wand 1
Fernerkogel 2	Schneiderispizze 1
Gabicht 6	Serlespizze 5
Hüßlspizze 1	Villerspizze, Hohe 1
Kesselpizze 1	Basenpizze 1
Kirchspizze 2	Wilber-Freiger 3 (1 †)
Maurerturm 1	Wilder Pfaff 3 (1 †)
Pflerscher Tribulium 2	Zuckerhütl 4 (2 †)

16 Gipfel, 35 Ersteigungen (hievon 4 †).

Sellrainger-Gruppe.

Malgrubenspizze 2	Schlicker, Nordturm 2
Marchreispizze 1	Ostturm 3
Nordwand 1	Südturm 1
	Steingrubentogel 2

6 Gipfel, 11 Ersteigungen.

XI. Hohe Tauern.

Zillertaler Alpen.

Tuxer Kamm—Zillertaler Hauptkamm—Reichenspizze-Gruppe.

Fußstein 2	Olperer 2
Gamskopf 1 †	Südsüdböckgrat (1. Ersteig.) 2
Gamslahnerkopf 1 †	Plattentogel 1 †
Stroche Wandspizze, Nördl. 2	Rohrtrispizze 1
Südl. 2	Reichenspizze 1
Greiner, Großer 2	Richterispizze 2 (1 †)
Hochfeiler 2	Schaffkopf, Hoher 1 †
Krarentrager 1	Schönbichlerhorn 2
Mörchner, Großer 2	Schüttalschneide 1 †
Mörchnergrat (1. Überschr.) 2	Schwarzenstein 2 (1 †)
Mörchner, Kleiner 2	Talgenköpfe 2
Mörchner-schneidspizze 2	Thurnertamp 1
Mösele 2	Zillerispizze 1

24 Gipfel, 40 Ersteigungen (hievon 7 †).

Venediger-Gruppe.

Gamspizze 2 (1 †)	Klein-Venediger 1 †
Groß-Venediger 11 (7 †)	Schleiferispizze 2 †
Keeskogel 2 †	Schwarzes Hendl 3 (2 †)

6 Gipfel, 21 Ersteigungen (hievon 15 †).

Glockner-Gruppe.

Bauernbrachkopf 1	Imbachhorn 1
Bärenkopf, Großer 5	Johannisberg 7
Mittlerer 6	Kellersberg 2
Borderer 7 (3 †)	Kitzsteinhorn 18 (14 †)
Brantschenkopf, Hinterer 11	Klein-Glockner 16
Borderer 9	Magnetkopf 8 (4 †)
Breitkopf 4	Maurerkogel 7 †
Eiswandbühel 9 (3 †)	Niffel, Hohe 5 (1 †)
Federkopf 8	Romarismandkopf 2
Gaisiem 6 (1 †)	Rohkopf 11 (10 †)
Glockner 11	Schmiedinger 9 †
Groß-Glockner 13	Schneewintelskopf 2
Stüdlgrat 3	Spielmann 1
Hohe Dof 4	Wiesbachhorn, Großes 14
Neckern 2	vom Hochstenn 1
Nebenwartkopf 2	Wiesbachhorn, Kleines 1

30 Gipfel, 206 Ersteigungen (hievon 52 †).

Goldberg-Gruppe.

Almet 3 (2 †)	Mandlkarhöhe 3 †
Gratkopf 1	Schared 4
Goldkogel 3	Silberpfennig, Großer 2 †
Großes Grotz 4	Kleiner 2 †
Grüner Moderer 2	Sonnblid 14 (3 †)
Hochalm 1	Stubnerkogel 1 †
Wankkogel 2	Zirmseetogel 1

14 Gipfel, 43 Ersteigungen (hievon 13 †).

Antogel-Gruppe.

Nördliche Gruppe:

Antogel 8	Hochalmispizze 3
Kleiner 3	Breimelspizze 3
Almbühel 8	Schneewintelspizze 3
Gamsleitenspizze 1	Schwarzkopf 3
Gamsleitenspizze 3	Säuleck 6 (3 †)
Gamsleiterspizze 3	

11 Gipfel, 44 Ersteigungen (hievon 3 †).

Reißeck-Gruppe.

Hochalm 2	Niedbock 3
Nordwestwand (1. Ersteig.) 2	von Südosten (1. Ersteig.) 1
Reißeck (1. Ersteig.) 2	Reißeck, Großes 7
Kammwand 2	Kleines 1
Teier, Große 9	Schoberispizze, (1. Überschr.) 1
Kleine 2	des Grates vom Niedbock 2
Reißeck (1. Ersteig.) 2	Seemauer 2
Reißeckspizze 4	Sonnblid, Hintereggener 2
Reißeck 4	Stapnik 1
Reißeck, Hugo 2	Zaubernock 1
(1. Ersteigung) 1	

16 Gipfel, 53 Ersteigungen.

XIII. Kärntnerische Niedere Alpen.

Gurktaler Alpen.

Stang Alpen.

Eisenhut	1 †	Schoberriegel	1 †
Geiger	2 †	Schönebeneck	1 †
Gruft	1 †	Stangenock	1 †
Gradosen	1 †	Stierbrandhöhe	1 †
Kaiserhöhe	1 †	Turracherhöhe	1 †
Kilnprein	2 †	Vorderhüttenock	1 †
Königstuhl	1 †	Wintertaler Nock	1 †
Kinjeneck	1 †		

15 Gipfel, 17 Ersteigungen (†).

Metnitzer Alpen.

Frauenalpe	4 †	Oberberg	3 †
----------------------	-----	--------------------	-----

2 Gipfel, 7 Ersteigungen (†).

Afriger Alpen.

Hofalpennock	1	Schirnock	1
Rampelnock	2	Ischierwegernock	1
Milnstätteralpe	2		

5 Gipfel, 7 Ersteigungen.

Lavantaler Alpen.

Seetaler Alpen.

Brandriegel	5 †	Scharfeneck	2 †
Kreiskogel	3 †	Speitkogel	2 †
Mühlbacherkogel	2 †	Steinplan	1 †
Oberbergerkogel	3 †	Wenzelalpe	5 †
Kanachkogel	2 †	Zirbiskogel	6 (5 †)

10 Gipfel, 33 Ersteigungen (hievon 31 †).

XIV. Steirisches Mittelgebirge.

Grazer Berge.

Hochlantsch (Nordwand)	1
----------------------------------	---

1 Gipfel, 1 Ersteigung.

Fischbacher Alpen.

Grazer Stuhleck	7 †	Schwarzriegel	26 †
Pretulalpe	56 †	Stuhleck	133 †

4 Gipfel, 222 Ersteigungen (sämtlich †).

Göstritz-Gebirge.

Sonnwendstein	15 †	Pfaff, Kleiner	2 †
Pfaff, Großer	5 †		

3 Gipfel, 22 Ersteigungen (sämtlich †).

Wechselgebirge.

Arabühel	4 †	Schöberlriegel	4 †
Hochwechsel	62 †	Unschuckriegel	4 †
Niederwechsel	24 †	Weißkogel	4 †

6 Gipfel, 104 Ersteigungen (sämtlich †).

C. Südliche Kalk- (und Granit-) Alpen.

XVI. Südwesttiroler Alpen.

Adamello-Gruppe.

Adamellostock.

Care Alto	28	Monte Covel	1
Cima di Bayer	1	Monte Foletto	2
Cima Pozzoni	6	Monte Stablelin	1
Frangigolo	3	Bozabella	6 †
Monte Adamello	1	Stavel	3 (2 †)

10 Gipfel, 52 Ersteigungen (hievon 8 †).

Presanella-Stock.

Agg di Nardis	3	Simon del Tamale	7
Briaza	1	Lancia	2
Cima di Prejona	1	Monte Bianco	3
di Scarpaco	2	Botteri	2
Prejanella	5	Ceridolo	2
Simon de Giere	1	Nerob	4
delle Rochette	2	Monticello	1

14 Gipfel, 39 Ersteigungen.

Nonsberger Alpen.

Monte Roen	1
----------------------	---

1 Gipfel, 1 Ersteigung.

Brenta-Gruppe.

Campanile alto	3	Cima Valesinella	2
di Valesinella	2	Crozzon di Brenta	2
Castellato superiore	2	Dente di Sella	2
Cima Brenta alta	2	Guglia di Brenta	3
Brenta bassa	3	Rochetta della Bal Perfa	2
di Brenta	3	Monte Sabbione	4
Mandron	2	Spinale	3 †
Toja	6		

15 Gipfel, 41 Ersteigungen hievon 3 †).

Garbafce-Gruppe.

Cima Majon	1	Monte Cadria	1
Marada	1	Monte Stivo	1

4 Gipfel, 4 Ersteigungen.

XVII. Sarntaler Alpen.

Samkofel	1 †	Rittnerhorn	9 (8 †)
Junger	2 †	Rauher Bühel	3 †
Langenrippe, Große	1 †	Schwarzseeptibe	1
Wampitze	2 †	Willandersberg	1 †
		Nordwand (I. Ersteigung)	1

8 Gipfel, 21 Ersteigungen (hievon 18 †).

XVIII. Südtiroler Dolomitengebiet.

Gröden-er Dolomiten.

Schlern mit Seiseralpe.

Noterdspitze	2	Schlern Berg	1
Schlern	3		

3 Gipfel, 6 Ersteigungen.

Langkofel-Gruppe.

Ciamp Pinoi	3 (2 †)	Großmannspitze	
Col Rodella	10 (5 †)	Nordwand	1
Fünffinger Spitze	8	Südwand—Fistillweg	1
Daumenschartenweg mit		Innerkofelsturm	6
„Balmweg“ vom Langkofel-		Langkofel	10
joch—Südwestgrat (Abstieg)	1	Südostgrat (4. Begehung)	1
Daumenschartenweg mit		Langkofeled	4
„Unterfeinerweg“ (2. Beg.)		Langkofelkar Spitze	1
vom Langkofeljoch—Süd-		Südwestante (4. Begehung)	
westgrat (Abstieg)	1	—Südostgrat	1
Schnittkamin	5	Plattkofel	9 (3 †)
Schnittkamin—Nordwand	1	Ostwand	12
Großmannspitze		Ostgrat (Müllerweg)	5
Fistillweg	1	Zahnkofel	8
Enzenspergerweg	3		

10 Gipfel, 92 Ersteigungen (hievon 10 †).

Sella-Gruppe.

Bamberger Spitze	2	Pisciadufeeokofelturm	
Bergerturm	4	Nordante, teilweise neuer	2
Boespitze	12	Weg	2
Cresta Strenta	2	Pisciaduturm	2
Dent de Mesdi	4	Biz Chiavazes	1
Eissee Spitze	2	Biz Beguz	5
Gamsburg	2	Biz Gralba	5
Mesules, Mittelgipfel	2	Biz Sasties	1
Ostgipfel	2	Biz Miara	5
Westgipfel	7	Biz Revis	4
Murfratturm, Großer		Biz Rottice	5
Nordostwand (2. Beg.) mit		Biz Saliera	5
neuem Ausstieg am Nordgrat	1	Biz Selva	4
Südwestwand—Delagoweg	1	Punta del Siella	1
Murfratturm, Kleiner		Saß de Mesdi	1
Nordostwand (1. Ersteigung)	1	Ostwand (1. Ersteigung)	2
Pisciadu	4	Sellatum I	10 (3 †)
Pisciadufeeokofel		Sellatum II	5
Nordostgrat (1. vollst. Beg.)	2	Südwand—Bergweg	2
		Sellatum III	1

30 Gipfel, 109 Ersteigungen (hievon 3 †).

Puez-Gruppe.

Col della Pienes	1 †	Tschier Spitze, Westliche	
La Piza	1	Abanglamin	2
Piza Doleba	1	Tschier Spitze, Östliche	1 †
Saß di Ciampatsch	1		

5 Gipfel, 7 Ersteigungen (hievon 2 †).

Geißler-Gruppe.

Fermedatum, Großer	8	Obla, Gran	3
Nordostwand	6	Obla, Tschisler	3
Fermeda Spitze, Kleine	5 (1 †)	Südgrat—Nordgrat	1
Ostwand	2	Südostgrat—Nordgrat	1
Südwand, Zahnweg	1	Obla, Willnöfer	10 (3 †)
Südwestwand (2. Beg.)	1	Ritschberg	5 (3 †)
Farchetta, Große	9 (1 †)	Raschöb, Außer	1
Kleine	2	Saß de Mesdi	8
Ranzel, Campiller	1 †	Südwestante	1
Kleine	1 †	Saß Rigais	14
Bordere	2 †	Seceda	6 †
Gummedel	13 (3 †)	Torkofel	2 (1 †)
Sa gran Roa	2	Willnöfer Turm	2
		Wasserkofel	2 †

20 Gipfel, 112 Ersteigungen (hievon 24 †).

Fassauer Dolomiten.

Rosengartengruppe.

Coronelle	1	Sealier Spitze	1
Federlerturm	1	Walbounfogel, Großer	1
Grasleitenspitze, Mittlere	1	Kleiner	2
Nordöstliche	2	Vajolettürme, Nördliche	
Westliche	2	Hauptturm	4
Grasleitenturm	3	Nordturm	3
Rajonerlamin	3	Ostturm	3
Roskogel	6	Vajolettürme, Südliche	
Südwand	4	Delagoturm	6 (5 Hb.)
Waldhorn, Nordwestlicher	1	Stabellerturm	7 (5 Hb.)
Königs Spitze, Östliche		Winklerturm	7 (5 Hb.)
Südwand (1. Ersteigung)	2		
Rosengartenspitze	10		
Ostwand	1		

20 Gipfel, 71 Ersteigungen.

Marmolata-Gruppe.

Cima Cadina, Östliche	4	Cima Umbrettola	1
Westliche	1	Marmolata	9
Cima di Rojfi	1 †	Südwand	2
Cima Umbretta, Mittlere	1	Punta Gigole	1
Östliche	1	Saßo Bernale	2
Westliche			
Nordwestwand (1. Ersteigung)	2		

10 Gipfel, 25 Ersteigungen (hievon 1 †).

Primör-Dolomiten.

Pala-Gruppe.

Campanile di Fiocobon		Campanile di quattro dita	
(2. Ersteigung)	1	Bierfingerturm (2. Erst.)	1
Campanile di Lastei Alto I		Campanile di Val di Roda	1
(2. Ersteigung)	1	Cima del Mula	
Campanile di Lastei Basso III		Nordgrat (1. Ersteigung)	1
(1. Ersteigung)	1	Cima della Madonna	1
Campanile di Lastei Mezzo II		Südwand—Winklertamin	1
(1. Ersteigung)	1	Cima di Ball	1
Campanile di Pravitale	1		

Cima di Campido	1	Cima Wilma	1
di Canali	1	Simone della Pala	1
di Fiocobon	1	Nordwestgrat	1
di Fradusta	1	Pala di San Martino	1
di Val di Roda	1	Rosetta	1
di Val Grande	1	Saß Maor	1
Nordwestwand (1. Ersteigung)	1	Wienerturm (1. Ersteigung)	1
Cima di Zopel	1	(Torre di Farangole)	

23 Gipfel, 25 Ersteigungen.

Prager Dolomiten.

Seeföfel, Großer	7
----------------------------	---

1 Gipfel, 7 Ersteigungen.

Seytner Dolomiten.

Altensteiner Spitze	3	Neumerkföfel	2
Südgrat (1. Ersteigung)	1	Südwand (1. Ersteigung)	2
Altensteinturm	1	Obernacherspitze	3
Arzalpenkopf	1	Papernföfel (Südostwand)	1
Cima Vagni	2	Paternföfel	6
Nordwand (1. Ersteigung)	2	Westwand	3
Dreischusterspitze	5	Sandebühel	5
Einseckföfel	5	Schusterplatte	2
Eisföfel	1	Toblingerknoten	1
Eiserkopf (1. Ersteigung)	2	Zinnen:	
Hochbrunnenschneide	6	Große	11
Hochleit	7	Südwestamin	1
Kanzel	1	Kleine	9
Monte Piano	5	Nordwand	1
Morgenalpen Spitze	1	Ostwand	2
Südwand (1. Ersteigung)	1	Zwölfersföfel	4

23 Gipfel, 92 Ersteigungen.

Impezzaner Dolomiten.**Antelao-Gruppe.**

Antelao	2	La Cesta, Mittelgipfel	2
La Cesta, Hauptgipfel	1	Ostgipfel	1

4 Gipfel, 6 Ersteigungen.

Cristallo-Gruppe.

Monte Cristallo	8	Schimpföfel	1 †
Schönleitenischeide	1 †	Schwarze Wand	1 †

4 Gipfel, 11 Ersteigungen (hievon 3 †).

Tofana-Gruppe.

Tofana di Rocas	6
---------------------------	---

1 Gipfel, 6 Ersteigungen.

Fanes-Gruppe.

Cima di Falzarego	4	Fanisturm	5
Conturinospitze	2	Heiligentkreuzföfel	5
Troda Perofeco	1	La Barella	2
Eisengabelspitze, Kleine	2	Grat vom Vimojoch (1. Weg.)	2
Bordere	2	Lagazuoi, Großer	1
Fanistarspitze	5	" Kleiner	3
Fanis Spitze, Nördliche	2	Lugazuoi, Mittlerer	1

Vimo Spitze	2	Bunta Col di Bois	4
Monte Cavallo	2	Casso di Stria	4
Monte Sella di Fanes	2	Saß dalles Noe	2
Bares	3	Stigaspitze, Östliche	2
Barsturm	3	Westliche	2
Baromspitze	2	Zehnerspitze	2

25 Gipfel, 65 Ersteigungen.

Nuvolau-Gruppe.

Becco di Mezzodi	10	Nuvolau, Hoher	1
Sanque Torri (Hauptturm)	5	Nuvolau alto	4
Troda da Lago	3		
Nordgrat	7		

5 Gipfel, 30 Ersteigungen.

Goldener Dolomiten.

Monte Pelmo	2
-----------------------	---

1 Gipfel, 2 Ersteigungen.

Enneberger Schiefergebirge.

Kronplatz	1
---------------------	---

1 Gipfel, 1 Ersteigung.

Fleimsfer Gebirge.

Cima Tencenagol	1	Coltorondo	1
Cima Fontanella	1	Banarotta	1
Cima di Balmaggiore	1		

5 Gipfel, 5 Ersteigungen.

XIX. Vicentiner Kalkalpen.

Becca di Filadonna	1	Cornetto	5
Cima del Campiolett	1	Monte Pasubio	1
Cima Dodici	1		

5 Gipfel, 9 Ersteigungen.

XXI. Karnische Alpen.**Gailtaler Alpen.****Trienter Dolomiten.**

Seckel (1. Ersteigung)	1	Laserkopf	6
Pascher	5	Südgrat (1. Ersteigung)	1
Gailtalerspitze, Große	3	Laserwand	17
Kleine	3	Seitmergerspitze, Nördliche	9
Gailtalerspitze	1	Südliche	13
Gailtalerspitze, Große	8	Rosengarten	2
Kleine	12	Kochlärspitze	2
Nordwestschlucht (1. Weg.)	1	Roter Turm, Großer	15
Gailtalerspitze, Lavanter	1	Kleiner	5
Hochfödel	6	Roter Turm, Mittlerer	2
Kochlärspitze	1	Rote Wand	2
Kochlärspitze	1	Rudnickföfel	5
Kochlärspitze	1	Sandspitze, Große	6
Kochlärspitze	1	Südwestwand (1. Erst.)	2

Außeralpine Gebiete.

Elbsandstein-Gebirge.

Samsgabelung	1	Wehlnadel	1
Spannagelturm (1. Erst.)	1	Wehlturn	1
4 Gipfel, 4 Ersteigungen.			

Tatra-Gebirge.

Guba Goryczkowa	2 †	Gubalotka	1 †
Beškó	1 †	Kasprowa	1 †
Gefia Szyja	1 †	Kopa Kralowa Wielka	1 †
Giemont	1 †	Wierch Goryczkowa	2 †
Grzybnica	1 †		
9 Gipfel, 11 Ersteigungen (sämtl. †).			

Sudeten.

Altwater	6 (5 †)	Maisberg	5 †
Bachofen	5 †	Neureut	1 †
Bachofenstein	5 †	Peterstein	5 †
Bründlheide	5 †	Seeberg, Großer	5 †
Heide, Hohe	5 †	Kleiner	5 †
Heiligenbühl	5 †	Schieferheide	5 †
Hirschfamm, Großer	5 †	Spieglicher Schneeberg	4 †
Hochschar	5 †	Wustein	5 †
Hörschstein	5 †	Waterberg, Kleiner	5 †
Keiligberg	5 †	Verlorene Steine	5 †
Kepernik	5 †		
21 Gipfel, 101 Ersteigungen (hievon 100 †).			

Albanien.

Tomorica Abbas Ali	1
1 Gipfel, 1 Ersteigung.	

Karst.

Monte Maggiore	1
1 Gipfel, 1 Ersteigung.	

Insgesamt: 36 Gipfel, 118 Ersteigungen (hievon 111 †).



Übersicht nach Gruppen.

Gruppe	Gipfel	Ersteigungen	Neue Touren		Winter-touren
			Erstbesteig.	Neue Wege	
A Ostalpen:					
Saxaplanagruppe	13	22	—	—	—
Freyenwald	1	2	—	—	—
Seetal-Alpen	14	37	—	—	30
Wettersteingruppe	2	4	—	—	—
Karwendelgebirge	23	47	—	—	—
Sonnwendgebirge	1	1	—	—	—
Kaisergebirge	13	31	—	—	—
Freyganger Steinberge	22	96	1	—	—
Versteigadener-Alpen:					
Alpenrose Alm	6	23	—	—	10
Stammes Meer	11	23	—	—	—
Wandberggruppe	4	18	—	1	—
Taggergebirge	5	10	—	—	10
Wandberg	9	21	—	—	—
Wandberg	1	1	—	—	—
Taggergebirge	7	17	—	—	2
Tagger Konigsfergebirge	2	3	—	—	—
Kristall-Alpen:					
Gorgantengruppe	9	50	—	—	50
Gorgantengruppe	43	326	—	—	326
Stammes-Berge	4	11	—	—	8
Taggergebirge:					
Taggergebirge	33	269	7	—	24
Taggergebirge	7	53	—	—	—
Taggergebirge	7	64	1	—	55
Taggergebirge	3	21	—	—	—
Stammesgruppe:					
Stammes Gebirge	26	197	1	—	168
Stammesgebirge	15	130	—	—	40
Seetal-Alpen:					
Seetal-Alpen	10	142	—	—	1
Seetal-Alpen	5	118	2	2	6
Seetal-Alpen	7	198	2	—	1
Seetal-Alpen	8	301	2	—	2
Seetal-Alpen	8	7	—	—	—
Seetal-Alpen	18	239	—	—	187
Seetal-Alpen	16	117	—	—	31
Seetal-Alpen	2	19	—	—	19
Seetal-Alpen	1	6	—	—	6
Seetal-Alpen	5	6	—	—	6
Versteigadener Ostalpen:					
Versteigadener Ostalpen	7	899	—	2	240
Versteigadener Ostalpen	2	11	—	—	11

Gruppe	Gipfel	Erstei- gungen	Neue Touren		Winter- turen
			Erstersteig.	Neue Wege	
Silvrettagruppe	14	34	1	—	—
Samnaungruppe	1	1	—	—	—
Fernwallgruppe	7	11	—	—	5
Münstertaler-Alpen	4	14	—	—	3
Ortlergruppe	65	557	—	—	113
Ostaler-Alpen	3	5	—	—	1
Stubai-Alpen:					
Ridnauergruppe	16	35	—	—	4
Sellraingruppe	6	11	—	—	—
Hohe Tauern:					
Zillertaler-Alpen	24	40	2	—	7
Benedigergruppe	6	21	—	—	15
Glocknergruppe	30	206	—	—	52
Goldberggruppe	14	43	—	—	13
Antogelgruppe:					
Nördliche Gruppe	11	44	—	—	3
Reißeckgruppe	16	53	6	—	—
Nieserfernergruppe	4	14	—	—	—
Kreuzeckgruppe	13	23	—	—	—
Niedere Tauern:					
Nadstätter Tauern	17	50	1	—	12
Schladminger Tauern	28	126	—	—	102
Sölzer-Alpen	23	137	1	—	19
Wölzer-Alpen	37	1064	—	—	797
Rottenmanner Tauern:					
Böhensteingruppe	19	172	—	—	58
Sedauer-Alpen	28	283	—	—	105
Kärntnerische Niedere Alpen:					
Gurktaler Alpen:					
Stang-Alpen	15	17	—	—	17
Metnitzer-Alpen	2	7	—	—	7
Ufriger-Alpen	5	7	—	—	—
Steirisches Mittelgebirge:					
Grayer Berge	1	1	—	—	—
Fischbacher-Alpen	4	222	—	—	222
Göfritzbirge	3	22	—	—	22
Wesjelgebirge	6	104	—	—	104
Adamellogruppe:					
Adamellostock	10	52	—	—	8
Bresanellastock	14	39	—	—	—
Nonsberger-Alpen	1	1	—	—	—
Brenta-Gruppe	15	41	—	—	3
Gardaseegruppe	4	4	—	—	—
Sarntaler-Alpen	8	21	1	—	18

Gruppe	Gipfel	Erstei- gungen	Neue Touren		Winter- turen
			Erstersteig.	Neue Wege	
Südtiroler Dolomitengebiet:					
Gröden-Dolomiten:					
Söllgruppe	3	6	—	—	—
Sonstfögelgruppe	10	92	—	—	10
Sella-Gruppe	30	109	2	3	3
Lang-Gruppe	5	7	—	—	2
Gröden-Gruppe	20	112	—	—	24
Fassianer Dolomiten:					
Wangartengruppe	20	71	1	—	—
Marmolatengruppe	10	25	1	—	1
Hohe Tauern-Dolomiten:					
Reisengruppe	23	25	5	—	—
Wangert-Dolomiten	1	7	—	—	—
Wangert-Dolomiten	23	92	5	—	—
Ampezzaner Dolomiten:					
Lang-Gruppe	4	6	—	—	—
Sella-Gruppe	4	11	—	—	3
Lang-Gruppe	1	6	—	—	—
Lang-Gruppe	25	65	1	1	—
Lang-Gruppe	5	30	—	—	—
Südtiroler Dolomiten	1	2	—	—	—
Hohe Tauern Schiefergebirge	1	1	—	—	—
Hohe Tauern Schiefergebirge	5	5	—	—	—
Südtiroler Kalkalpen	4	8	—	—	—
Südtiroler Alpen:					
Gailtaler-Alpen:					
Hohe Tauern Dolomiten	33	176	6	—	—
Sonstfögelgruppe	3	9	—	—	—
Sella-Gruppe	1	1	—	—	—
Lang-Gruppe	1	3	—	—	1
Lang-Gruppe	12	27	—	1	—
Lang-Gruppe	1	1	—	—	—
Südtiroler Kalkalpen:					
Südtiroler Alpen:					
Lang-Gruppe	9	15	—	—	5
Lang-Gruppe	22	44	1	—	6
Lang-Gruppe	16	20	2	—	10
Lang-Gruppe	2	2	—	—	—
Südtiroler Kalkalpen	18	22	—	—	—
Südtiroler Gebiete	36	118	2	—	111
Insgesamt:	987	8040	51	8	3119

Zusammenstellung der von den Mitgliedern ausgeführten neuen Touren (1904—1918).

Abkürzungsschlüssel:

- M. A. B. = Mitteilungen des Deutschen und Österreichischen Alpenvereines;
 D. A. Z. = Österreichische Alpenzeitung;
 Gb. = Gebirgsfreund;
 J. A. B. = Zeitschrift des Deutschen und Österreichischen Alpenvereines;
 J. d. R. = Jahresbericht der S. „Die Reichensteiner“ des D. u. D. A. B.
 Die Nichtmitglieder sind in () gesetzt.

I. Nördliche Kalk- (und Schiefer-) Alpen.

4. Salzburger Kalkalpen.

Waidringer Alpen: Leoganger Steinberge:

Ruchelhorn (2497 m). 1. Ersteigung über die Südostflanke. Heinz Jandeseck, Ferdinand Hierer (R. Gerin, J. Kiehe), am 26. 5. 1907. D. A. Z. 1907, S. 190. J. d. R. 1907, S. 27.

Berchtesgadener Alpen: Wimbach-Gruppe:

Kleiner Watzmann (2007 m). 1. Durchkletterung der Westwand im Abstiege auf teilweise neuem Wege. Hermann Handl und Franz Wolf, am 11. 9. 1911. J. d. R. 1911, S. 22.

6. Salzkammergut-Alpen.

Dachsteingebirge:

Dachsteinstock:

Eifelstein (2551 m). 1. Ersteigung über den Westgrat. J. Baumgärtner und Robert Hanslit, am 8. 9. 1911. Gb. 1911, S. 138; M. A. B. 1911, S. 273; J. d. R. 1912, S. 138.

Großer Koppentkarstein (2865 m). 1. Ersteigung über den Nordostgrat. Josef Mühlmann und Karl Schrom, am 30. 7. 1916. D. A. Z. 1918, S. 49.

Mitterspitze (2926 m). 1. Ersteigung von Norden. Dr. Stefan Hönigsberg und (Jng. E. Roth), am 9. 9. 1909. 15. Jahressb. der akad. S. „Wien“ des D. u. D. A. B. 1909, S. 18 und 23; J. d. R. 1909/10, S. 43.

Schmiedstock (etwa 2600 m). 1. Ersteigung über die Nordwand. J. Baumgärtner und Robert Hanslit, am 8. 9. 1911. Gb. 1911, S. 138 und 139; M. A. B. 1911, S. 273; J. d. R. 1911, S. 22.

Windleger Spitze (2327 m). 1. Ersteigung durch die Westschlucht. Ludwig Sinek (Franz Rudolfsky), im Sommer 1907. Gb. 1908, S. 127; J. d. R. 1907, S. 27.

Windleger Spitze (2327 m) — **Windlegerkopf**. 1. Begehung des Verbindungsgrates im Juni 1909. Dr. Stefan Hönigsberg und Viktor Weiß. J. d. R. 1909/10, S. 43.

Windleger Spitze (2327 m). 1. Ersteigung über die Ostwand. J. Baumgärtner und (Jng. Rühl), am 15. 6. 1912. M. A. B. 1913, S. 63; Gb. 1912, S. 160; J. d. R. 1912, S. 32.

Kammergebirge:

Waldspitze (2120 m) — **Westl. — Ostl. Kammspitze** (2141 m). 1. Übergang über den Grat des Kammergebirges. Dr. Stefan Hönigsberg, Viktor Weiß (L. Sinek, E. Rühl, R. Gerin und J. Kiehe), am 6. 9. 1908. D. A. Z. 1909, S. 208; J. d. R. 1909/10, S. 43.

Friel-Gruppe:

Totes Gebirge.

Wandspitze (2329 m). 1. Ersteigung über die Nordostflanke. J. Baumgärtner, am 12. 10. 1909. Gb. 1910, S. 4; J. d. R. 1909/10, S. 42.

7. Obersteirische Kalkalpen.

Tanztaler-Alpen:

Buchstein-Gruppe:

Wandspitze (1728 m). 1. Ersteigung über die Nordwand. J. Baumgärtner, am 14. 10. 1909. Gb. 1910, S. 3; J. d. R. 1909/10, S. 41.

Grüner Sackstein (1994 m). Neuer Weg durch die Südwand. Emmerich Papp, am 21. 7. 1905. Tourenbuch der S. „Die Reichensteiner“ des D. u. D. A. B. 1905.

Grüner Sackstein (1994 m). 1. unmittelbarer Gipfelaufstieg aus der Südwand: **Wandspitze**, am Westgipfel. Albert Blattmann, H. Jandeseck und E. Papp, am 12. 8. 1910. J. d. R. 1909/10, S. 41.

Wandspitze (1814 m). 1. Ersteigung über die Südwand. J. Baumgärtner und Josef Fischer, am 2. 7. 1911. D. A. Z. 1915, S. 136; Gb. 1911, S. 127, 1912 S. 11; J. d. R. 1911, S. 21.

Reichenstein-Gruppe:

Wandspitze Reichenstein (2247 m). 1. Ersteigung über die Nordwestwand. J. Baumgärtner, Gustav Jandeseck und Franz Wolf, am 18. 8. 1912. D. A. Z. 1915, S. 137; Gb. 1913, S. 187; J. d. R. 1912, S. 19.

Wandspitze (2247 m). 1. unmittelbare Durchkletterung der Westwand. J. Baumgärtner und Josef Fischer, am 24. 8. 1913. D. A. Z. 1915, S. 137; J. d. R. 1913, S. 37.

Hochtor-Gruppe:

Wandspitze (2247 m). Neuer Durchstieg durch die Ostwand. Viktor Weiß, (Hilfgrimm, Hubert Kappar, Koppentsteiner, Krisch und Wasinger), am 8. 9. 1907. Gb. 1907, S. 156; J. d. R. 1907, S. 24.

Wandspitze (2247 m). 1. Ersteigung über den Felsgrat zwischen Nordflanke und **Wandspitze** Weg. J. Baumgärtner und R. Blavsky, am 26. 6. 1910. J. d. R. 1909/10, S. 42.

8. Niederöstr. Kalkalpen.

Schneeberggruppe:

Wandspitze (2049 m). Neuer Weg in der Ostwand: Quartettsteig. Hans Räder und **Wandspitze** im Sommer 1899.

Wandspitze (2049 m). Neuer Durchstieg durch die Kahlmäuern: Kahlmäuerngrat. Albert Blattmann und (R. Blavsky), am 8. 7. 1906. D. A. Z. 1906, S. 250.

II. Aralpen (-Urgesteinsalpen).

9. Westliche Grenzalpen.

Silvretta-Gruppe:

Wandspitze (2049 m). 1. Gratübergang von der Dreifaltigkeitsspitze. 1. Ersteigung von **Wandspitze** Gustav Jandeseck, am 19. 7. 1912. J. d. R. 1912, S. 32.

II. Hohe Tauern.

Zillertaler Alpen:

Kleiner Mörchner (3194 m) — **Mörchnerschneidspitze** (3207 m) — **Großer Mörchner** (3287 m). 1. Überschreitung des Mörchnergrates. Albert Blattmann, Heinz Jandesek und (Rich. Germ), am 29. 8. 1907. D. A. Z. 1908, S. 178 und 257; J. d. R. 1909/10, S. 45.

Olperer (3480 m). 1. Ersteigung über den Südsüdostgrat. Dieselben, am 26. 8. 1907. D. A. Z. 1908, S. 276; J. d. R. 1909/10, S. 44.

Anfoge-Gruppe:

Dochfeld (2580 m). 1. Ersteigung über die Westflanke. Dr. Stefan Hönigsberg, Gotthard Karasfiat, Karl Sandtner und (Hugo Kaufsch), am 21. 7. 1907. Gb. 1908, S. 108; J. d. R. 1907, S. 28.

Dochfeld (2580 m). 1. Ersteigung über die Nordostwand. Karl Sandtner, Artur Rehn, (Karl Fuchs und Josef Hora), am 2. 8. 1908. J. d. R. 1909/10, S. 44.

Hugo Kaufschurm (etwa 2600 m). 1. Ersteigung. Dr. Stefan Hönigsberg, Karl Sandtner, (Hugo Kaufsch und Ludwig Uihazi), am 12. 8. 1907. Gb. 1908, S. 109; J. d. R. 1907, S. 28.

Kleine Leier (2662 m). 1. Ersteigung über die Westflucht. Dr. Stefan Hönigsberg, Hans Riß, Karl Sandtner, (Hugo Kaufsch und E. Uihazi), am 12. 8. 1907, Gb. 1908, S. 109; J. d. R. 1907, S. 28.

Niedbock (2810 m). Neuer Aufstieg von Südoften. Dr. Stefan Hönigsberg und Karl Sandtner, am 22. 7. 1907. Gb. 1908, S. 109; J. d. R. 1907, S. 28.

Niedbock (2810 m) — **Provilspitze** (2683 m) — **Kammwand** (2739 m) — **Schoberspitze** (2566 m). 1. Überschreitung des Grates. Hans Riß, (Hugo Kaufsch und Karl Domenigg), am 15. 8. 1907. (M. A. B. 1909, S. 127.) J. d. R. 1907, S. 27.

12. Niedere Tauern.

Kadstädter Tauern:

Nördl. Faulkogel — **Südl. Faulkogel**. 1. Überschreitung des Verbindungsgrates. **Nördl. Spitze des mittleren Faulkogels**. 1. Ersteigung. F. R. Eichelmüller, Th. Guberner, E. B. Jädle, D. Reszthely, G. Papp und A. Stockreiter, am 14. 8. 1905. D. A. Z. 1905, S. 248; M. A. B. 1906, S. 267 und 279; Naturfreund 1905, S. 126.

Sölker Tauern:

Nördl. Sosenohr (etwa 2400 m). 1. Ersteigung. F. R. Eichelmüller, F. R. Foltanek und Felix Klapschy, am 11. 8. 1913. J. d. R. 1913, S. 37.

III. Südliche Kalk- (und Granit-) Alpen.

18. Südtiroler Dolomitengebiet.

Grödnertal Dolomiten:

Großer Murfraiturm (2721 m). 2. Ersteigung über die Nordostwand (1. führerlose) mit neuem Aufstieg am Nordgrat. Otto Täuber am 18. 6. 1918. Tourenbuch der S. „Die Reichensteiner“ des D. u. O. A. B. 1918.

Kleiner Murfraiturm (2712 m). 1. Ersteigung über die Nordostwand. Otto Täuber, im Sommer 1918. Tourenbuch der S. „Die Reichensteiner“ des D. u. O. A. B. 1918.

Sella-Gruppe:

21. Karnische Alpen.

Sailltaler Alpen:

Sailltaler Alpen — **Blöskofel** (2620 m). 1. Ersteigung. Dr. Stefan Hönigsberg, E. Sandner, E. Simet und (H. Frensfinger), am 26. 7. 1907. Gb. 1908, S. 113; J. d. R. 1907, S. 25.

Schneidspitze (etwa 2800 m). Teilweise neuer Weg über die obere Hälfte der Nordflanke. F. Baumgärtner und Karl Blavsky, am 16. 8. 1910.

Schneidspitze (2935 m). 1. vollständige Begehung des ganzen Nordostgrates. Dieselben, am 16. 8. 1910.

Saill de Bressi (2978 m). 1. Ersteigung über die Ostwand. Dieselben, am 17. 8. 1910. Gb. 1911, S. 5 und 6; M. A. B. 1911, S. 5 und 6; J. d. R. 1909/10, S. 46.

Fassaner Dolomiten: Rosengartengruppe:

Die Hingospitze (2768 m). 1. Durchkletterung der unmittelbaren Südwand. Hans Riß und Hans Täuber, am 4. 8. 1913. J. d. R. 1913, S. 36.

Marmolata-Gruppe:

Marmolata-Gruppe — **Sella Umbretta** (2988 m). 1. Ersteigung über die Nordwestwand. F. Baumgärtner und R. Blavsky am 20. 8. 1910. M. A. B. 1911, S. 22; Gb. 1911, S. 18; J. d. R. 1909/10, S. 47.

Trinadler-Dolomiten: Pala-Gruppe:

Trinadler-Dolomiten — **Sella del Galz** (2906 m). 1. Ersteigung über den Nordgrat. Albert Blattmann, Hans Riß und Karl Blachinger, am 28. 8. 1906.

Trinadler-Dolomiten (etwa 2916 m). (Torre di Farangole.) 1. Ersteigung. Dieselben, am 28. 8. 1906.

Sella di Val Grande (3020 m). 1. Ersteigung über die Nordwestwand. Dieselben, am 28. 8. 1906.

Campanile di Lastei Basso (2720 m) — **Campanile di Lastei Mezzo** (2780 m). 1. Überschreitung beider. Dieselben, am 2. 9. 1906. D. A. Z. 1906, S. 293; J. d. R. 1910, S. 304.

Sextner-Dolomiten:

Sextner-Dolomiten (2907 m). 1. Ersteigung über den Südgrat. F. Baumgärtner, Hans Riß und Rudolf Redlich, am 15. 6. 1913. J. d. R. 1913, S. 36.

Sella Saggi (2884 m). 1. Durchkletterung der Nordwand. F. Baumgärtner, Hans Riß und Fr. Schmid, am 10. 6. 1913. D. A. Z. 1915, S. 139; J. d. R. 1913, S. 34.

Sella Saggi (etwa 2750 m). 1. Ersteigung. F. Baumgärtner und Karl Blavsky, am 11. 6. 1913. D. A. Z. 1915, S. 138; J. d. R. 1913, S. 35.

Sextner-Dolomiten (2873 m). 1. Ersteigung über die Südwand. F. Baumgärtner, Hans Riß und Rudolf Redlich, am 15. 6. 1913. J. d. R. 1913, S. 35.

Fanes-Gruppe:

Fanes-Gruppe — **Sella di Fanes** (2656 m). 1. Überschreitung — **Kleine Eisengabelspitze** (2630 m) — **Vordere Eisengabelspitze** (etwa 2560 m). Gustav Handschur und Karl Sandtner, am 22. 8. 1911.

Fanes-Gruppe — **La Sarella** (3060 m). 1. Begehung des ganzen Grates. Dieselben, am 22. 8. 1911. J. d. R. 1911, S. 23; M. A. B. 1913, S. 227 und 235.

Lienzener Dolomiten:

- Kleine Gamswiesenspitze** (2450 m). 1. Durchkletterung der Nordwestflucht. Richard Kopecky, Josef Reizingler und (Gust. Seehofer). J. d. N. 1912, S. 32.
- Große Sandspitze** (2800 m). 1. Ersteigung über die Südwestwand. Viktor Weiß und (Karl Schön) am 1. 7. 1908. Gb. 1908, S. 162; J. d. N. 1909/10, S. 45.
- Kleiner Lazerzkopf** (2650 m). 1. Ersteigung über den Südgrat. Karl Sandtner, am 16. 8. 1905, Gb. 1906, S. 85.
- Sepliherspitze** (2607 m). 1. Ersteigung über die Westwand. Ludwig Sinek, am 22. 7. 1907. Gb. 1908, S. 5; J. d. N. 1907, S. 25.
- Ostl. (2752 m) — Westl. Wildensender** (2752 m). 1. vollständige Überschreitung. 1. Begehung des Westgrates des westl. Wildensenders. Ludwig Sinek und (Artur Ziegler). Gb. 1908, S. 51; J. d. N. 1907, S. 26.

Karnische Hauptkette:

- Terza Grande** (2586 m). Teilweise neuer Weg, unmittelbar aus dem Krummbachtale, R. Sandtner, G. Brenner und (Artur Ziegler), am 20. 8. 1905. Tourenbuch der S. „Die Reichensteiner“ des D. u. D. N. B. 1905.

22. Südöstliche Kalkalpen.

Julische Alpen:

- Rjovina** (etwa 2500 m). 1. Ersteigung über die Nordwestflanke. Viktor Weiß im Juli 1909. J. d. N. 1909/10, S. 45.

Karawanken:

- Klagenfurter Spitze** (2100 m). 1. Ersteigung. Ferdinand Pierer, am 25. 8. 1907. D. u. B. 1908, S. 203.
- Koschuta (Kleiner Hainschurm 2097 m)**. 1. Ersteigung über die Nordwand, im Sommer 1905. Ferdinand Pierer. Tourenbuch der S. „Die Reichensteiner“ des D. u. D. N. B. 1905.

Außer-alpine Gebiete.

Elbesandsteingebirge (Böhmen):

- Spannagelturm**. 1. Ersteigung. 1. Begehung des Südostweges. Karl Stumpf, (Heinrich Forster und Walter Stein), am 4. 6. 1905.

Voralpen (Niederösterreich):

- Hohe Wand**. 1. Begehung des „Teufelsgrates“. Albert Blattmann, Emmerich Papp und (Koller), im Jahre 1905.

Nachtrag:

Sextener Dolomiten:

- Reinertöftele** (2579 m). 1. Ersteigung über die Südwand, am 9. Juni 1913. J. Baumgärtner und Karl Utafsky. J. d. N. 1913, S. 33.



Veröffentlichungen in den Jahren 1904 — 1918.

J. Baumgärtner:

- Über die Kalkalpen** in den Niederen Tauern (mit R. Sandtner). J. u. B. 1911, S. 203.
- Der Sennarain** in der Sella-Gruppe. Gebirgsfreund 1911, S. 90.
- Über die Durchkletterung** der Marmolata-Südwand. Alpine Chronik des Neuen Wiener Tagblattes vom 10. März 1911.
- Eintritt in die Reihe** der Blannerhütte. Jahresbericht der S. „Die Reichensteiner“ des D. u. D. N. B. 1911, S. 25.
- Die erste Durchkletterung** der Tiefsimauer-Südwand. Gebirgsfreund 1912, S. 11.
- Die Nordwand** der Nordwestwand. Gebirgsfreund 1913, S. 187. Jahresbericht der S. „Die Reichensteiner“ des D. u. D. N. B. 1912, S. 19.
- Über die Überschreitung** der Naturfreund 1914, S. 23.
- Über die Überschreitung** in der Anfoegelgruppe. Gebirgsfreund 1914, S. 118.

A. Blattmann:

- Über die Überschreitung** des Grates vom Gr. Ödstein über das Hochtor zur Planspitze. Naturfreund 1904, S. 25.
- Über die Überschreitung** des Hallermauergrates. Naturfreund 1905, S. 25.

F. R. Eschelmüller:

- Über die Überschreitung** des Admonter Reichenstein. Gebirgsfreund 1905, S. 113.
- Der Faulkogel** in den Radstädter Tauern. Naturfreund 1905, S. 126.

Dr. Stephan Hönigsberg:

- Der Faulkogel** in Travenanzes. Gebirgsfreund 1909, S. 95.

Seinz Sandesek:

- Über den Teufelsgrat** auf die Hohe Wand. Gebirgsfreund 1906, S. 93.

E. W. Jäckle:*)

- Über die Überschreitung** des Grates vom Nördlichen Faulkogel zum Südlichen Faulkogel. M. u. B. 1906, S. 267 und 279.

Felix Klapfich:

- Reinertöftele** im Söller-Gebiet. Gebirgsfreund 1907, S. 49.

*) Hier die während der Zeit der Mitgliedschaft herausgegebenen Aufsätze von ihm angeführt.

Kriegs-Jahresbericht

über die Sektionsjahre
1914 — 1918.



Vereinsleistungen in den Jahren 1910—1918.

Jahr	Vorstand	I. Vorst.- Stellvert.	II. Vorst.- Stellvert.	Schiff- markt	Schiff- markt- Geldvertr.	Edel- markt	Edel- markt- Stellvert.	Gülden- markt	Sachmarkt	Furc- markt	Rechte		
1910	Gambner Carl	Meyer Leop.	Gubertner Scheibor	Eggenhölzl Carl	Maffnerauer Sohnm	Eggenhölzl Gerns Carl	Rennuß Hofsch	Uebelwiesner Georg	Mühlmann Josef	Mannsdorfer Jakob	Geisl Josef	Eggen Carl Eggen Anton	Eggen Anton
1911	"	Meyer Leon. Gubertner Scheibor	Gubertner Scheibor Eggen Carl	"	"	"	"	"	"	"	"	Eggen Carl Eggen Anton	Meiß Anton
1912	"	Gubertner Scheibor	Eggen Carl	"	"	"	"	Karl Anton	"	"	"	Eggen Carl Eggen Anton	"
1913	"	"	"	"	Eggen Josef Eggen Anton	"	"	Eggen Anton	"	"	"	Eggen Carl Eggen Anton	Eggen Anton
1914	"	Eggenhölzl Carl	Zolar Robert	Eggenhölzl Anton	"	"	"	"	"	"	"	"	"
1915	"	"	"	Eggenhölzl Anton Eggenhölzl Josef	Müller Josef	"	"	Eggenhölzl Anton Eggenhölzl Josef	"	Eggenhölzl Anton	Eggenhölzl Anton	Eggenhölzl Anton	Eggenhölzl Anton
1916	"	"	"	Göller Franz	Eggenhölzl Gerns	"	"	Eggenhölzl Anton	"	Eggenhölzl Anton	Eggenhölzl Anton	Eggenhölzl Anton	Eggenhölzl Anton
1917	"	"	"	Eggenhölzl Anton	Eggenhölzl Anton	"	"	Eggenhölzl Anton	"	Eggenhölzl Anton	Eggenhölzl Anton	Eggenhölzl Anton	Eggenhölzl Anton
1918	"	"	"	"	Eggenhölzl Anton	"	"	Eggenhölzl Anton	"	Eggenhölzl Anton	Eggenhölzl Anton	Eggenhölzl Anton	Eggenhölzl Anton

Zum Geleite.

Die Furien des Hasses und jene des Neides und der Habsucht ~~entworf~~ die Völker der Erde und trieben sie in die zügellosen Wirrnisse eines fünfjährigen Krieges.

Nunngemäß konnte diese Zeit, die selbst in der Geschichte der Jahrhunderte nicht ihresgleichen findet, die nicht nur der Masse, sondern mit jedem Einzelnen grundgreifende Veränderungen schuf — nicht spurlos an unserer Vereinigung vorübergehen.

Gleich zu Beginn der kriegerischen Ereignisse erfuhr das Bild der ~~Schneeschneefestungen~~ schon dadurch eine augensichtliche Veränderung, daß mit der Hälfte unserer Bergkameraden zu den Fahnen eilte, um die ~~angewandten~~ bedrohte heimatliche Scholle zu verteidigen.

In gebührender Stelle wird von jenen Männern aus unseren Reihen erzählt, die auf den Kampffeldern, im Glauben ihr Höchstes geben zu müssen, fielen.

Die Schwierigkeiten, die der vergangene Zeitabschnitt im Gefolge ~~hatte~~ hielten uns davon ab, die seit dem Jahre 1906 jährlich in Druck ~~gelegten~~ Jahresberichte erscheinen zu lassen. Darum umfaßt der vorliegende Bericht die letzten 5 Jahre des zwanzigjährigen Bestandes unserer ~~Vereinigung~~. Die Hindernisse, die unsere Wege kreuzten, die Schranken, die die Geschehnisse des Krieges unseren Bestrebungen setzten, wurden von Jahr zu Jahr größer — die Ernte unserer Arbeit aber fast in gleichem Maße geringer. War schon durch die Einrückung vieler Mitglieder zur Kriegsdienstleistung die alpine Tätigkeit unseres Vereines ~~wandern~~, so wurde sie überdies den noch in der Heimat verbliebenen Bergsteigern durch die sich häufenden schlechten Verkehrs- und schließlich auch ~~Verpflegungsverhältnisse~~ fast unmöglich gemacht.

Ferdurch wurden nicht nur die bergsteigerischen Erfolge stark beeinträchtigt und die Ausführung mancher Pläne verhindert, sondern auch auf dem Gebiete des Wegzeichnungs- und Hüttenwesens mußten einschneidende Einschränkungen platzgreifen.

Schon die schwere Erreichbarkeit des Arbeitsgebietes und die ins Ungemessene gesteigerten Anschaffungskosten der Wegzeichnungsbefehle machten eine gedeihliche Arbeit fast unmöglich. Aber auch der Mangel an Arbeitskräften, beziehungsweise die schwindende Arbeitslust erschwerten außerordentlich die Versorgung der Hütte mit Brennstoff, und die immer empfindlicher werdende Not an Beleuchtungsmaterial war die Quelle vieler Sorgen.

Doch nicht nur im Arbeitsgebiete, sondern auch im inneren Sektionsleben steigerten sich in den letzten Kriegsjahren die Hindernisse für unsere gewohnte Tätigkeit. Eine harte, eine schwere Zeit liegt hinter uns. Mancher Opfer, blutig und unblutig, hatte der unselige Kampf der Völker auch von uns gefordert. Trotzdem konnte dies das feste Gefüge unserer Sektion nicht erschüttern. Ja, das Band der Treue und Zusammengehörigkeit, das sich durch unsere gemeinsamen Ideale um unsere Reihen schlingt, ward durch die gleiche Not, durch dasselbe Leid nur noch mehr gestärkt und gefestigt und die Liebe zu den Bergen konnte selbst das größte Leid und die lange Trennung nicht aus unseren Herzen reißen.

Einer neuen Zeit gehen wir entgegen! Nicht klagend die Hände in den Schoß legen, sondern wieder freudig schaffen und nach würdigen Zielen streben sei unser Leitsatz.

Bergheil!



Unsere Kriegshelden zum ehrenden Gedenken.

Bei nationaler Begeisterung schlugen die Herzen aller Reichen-
... als es in den ersten Augusttagen des Jahres 1914 galt, für
... des deutschen Volkes Ehre und Bestand einzutreten. Den sicheren Sieg
... alle fast die Hälfte der Sektionsbrüder zu den Waffen und
... die über in den Bergen gestählte Kraft in den Dienst des Vaterlandes.
... der Heimat zu schützen und vier unserer liebsten Bergkameraden mußten
... im jungen Leben auf dem Felde der Ehre lassen.

Das erste Opfer, welches der unerbitterliche Schlachtentod forderte,
... unser Lieber

Ernst Schäfer.

Bei der Mobilisierung rückte er als Sanitätsoldat nach Preßburg
... wurde zur Reserve-Sanitäts-Abteilung Nr. 4/5 eingeteilt und ging
... nach wenigen Tagen auf den russischen Kriegsschauplatz ab. Wie
... seinen Eltern mitteilte, erkrankte er infolge des schlechten Wassers
... wurde von der Front nach Olmütz zurücktransportiert. Die Gefahr
... der Fahrt schien vorüber zu sein, was auch der Spitalsarzt am 27. Sep-
... 1914 seinen Eltern telegraphisch mitteilte. Am 28. September
... sich jedoch eine unerwartete Herzschwäche ein, der unser lieber
... erlag.

Schäfer war schon von Jugend auf ein begeisterter Naturfreund
... benutzte jede sich ihm bietende Gelegenheit, um in seine geliebten
... zu wandern. Im Jahre 1912 trat er bei unserer Sektion ein
... und gewann bald durch seinen einfachen und schlichten Charakter die
... aller Mitglieder und wurde bereits 1913 als Beirat in den
... gewählt. An dem Sektionsleben nahm er stets regen Anteil
... seine hochheime Tätigkeit führte ihn in viele Gruppen der Ostalpen.

Im September 1915 erhielten wir die zweite traurige Botschaft
... von dem Heldentode unseres lieben Freundes.

Hans Wissermayer.

Im November 1914 gemustert, rückte er im Februar 1915 zum
... Nr. 4 ein. Im April war er ins Feld gezogen und
... mit seinem Regimente den Vormarsch über die Niba mit; dann
... bei der Umgruppierung der Armeegruppe nach Ostgalizien, wo er

die tagelangen schweren Kämpfe um Sokal glücklich überstand. Bei der weiteren Verfolgung der Russen in der Richtung auf Dubno ereilte ihn am 4. September 1915 das Schicksal. Er fiel durch einen Bauchschuß und wurde einige Tage später in Demidowka (Wolhynien) begraben. Die ihm für die Kämpfe bei Sokal vorliegende Tapferkeitsmedaille hat ihn lebend nicht mehr erreicht.

Wistermayer, oder bei uns kurz „Wirstl“ genannt, war schon ein alter Reichensteiner. Seine Aufnahme erfolgte bereits im Jahre 1904. Durch seinen stets heiteren Sinn und guten Humor war er überall sehr beliebt. Im Ausschusse war er durch fünf Jahre als zweiter Schriftwart und Sachwart tätig. Als begeisterter Bergsteiger hatte er in seiner alpinen Tätigkeit, die schon frühzeitig begann, manch' schöne Bergfahrt unternommen. So z. B. Planspitze (N. Wand, Futhalerkamin), Festkogel (N. Wand, Zimmerweg), Scheiblingstein (S. Wand), Adm. Reichenstein (Totenküpfelgrat), Dreischuster Spitze, Zwölfertofel, Große und Kleine Zinne, Croda da Lago (Üb.), Fanisturm, Langkofel, Fünffingerspitze, Königs spitze u. a. m. Als Schiffahrer war er ebenfalls unter unseren Besten zu nennen.

Drei Wochen nach der Trauerbotschaft Wistermayers kam ein neuer schwerer Schlag für uns Reichensteiner. Wir erhielten die traurige Kunde, daß unser lieber Sektionsbruder

Franz Hanauska

in einem Feldspital in Strnj an den Folgen einer schweren Typhuserkrankung gestorben war.

Am 1. August 1914 als Reserve-Leutnant zum 5. Feldjägerbataillon einrückend, ging er bald auf den russischen Kriegsschauplatz ab und wurde schon am 26. August bei Krasnik durch einen Schuß in den Oberschenkel leicht verwundet. Am 15. Oktober rückte er wieder zu seinem Truppenkörper ein, machte die großen Schlachten um Krakau mit und wurde am 26. Dezember neuerlich durch Schüsse in beide Beine verwundet. Nach seiner Genesung kam er am 15. April 1915 abermals an die Front in die Karpathen. Bei den Verfolgungskämpfen nach dem Durchbruch bei Gorlice wurde er zum dritten Male verwundet und ging anfangs August schon wieder ins Feld. Im Schützengraben erkrankte er an Typhus. Unter den größten Mühen und Anstrengungen kam er zurück nach Strnj in ein Feldspital, starb aber am 24. September 1915 und wurde dort begraben.

Für sein tapferes Verhalten vor dem Feinde ward er mehrmals ausgezeichnet, so mit den beiden Signa laudis und dem Eisernen Kreuz II. Klasse.

Obwohl Hanauska erst seit 1912 als Mitglied unserer Sektion angehörte, erschloß er sich rasch durch sein einfaches und stets fröhliches Wesen die Herzen aller Sektionsbrüder. Mit großer Liebe hing er an unserer Sektion. Ein Beweis dafür sind seine letzten Worte, die er im Testament an die Reichensteiner hinterließ:

„Am Schlusse tröstet Euch mit dem Gedanken, daß ich das Los mit vielen Tausenden teile, die gerne ihr Leben für das Vaterland, für ein besseres Österreich, hingegeben haben. Nicht Trauer, sondern Stolz soll Eure Herzen erfüllen. Ich danke Euch für alles Liebe und Gute, das Ihr mir erwiesen, vor allem aber meiner lieben Mutter.“

„Schied mir mein so sehr geliebtes Alpenland, von dem ich zu Wien so herrlichen Abschied nehmen konnte. Grüßt mir meine treuen Reichensteiner, meine Vorgesetzten im zivilen Amte, meine Freunde und Bekannten.“

Schon während seiner Mittelschulstudienzeit wanderte er gerne in die herrliche Natur, erlitt aber einmal bei einer Kletterübung einen Unfall und setzte dann auf einige Zeit aus. Bei seinen Waffentüben kam er in die Julischen Alpen und gewann die schönen Berge aufs neue lieb. Hierauf trat Hanauska in unsere Sektion ein, woselbst er die günstigste Gelegenheit zu eifriger alpiner Betätigung fand.

Obwohl es nunmehr schien, daß wir der Kriegsoffer genug zu verpflegen hatten, ereilte uns dennoch im Feber 1916 die erschütternde Kunde, daß unser Zurenwart

Jakob Baumgärtner

in Ausübung seiner alpin-militärischen Dienstleistung den Tod in den Alpen gefunden hatte.

Bei Kriegsbeginn war er zum Inf.-Regimente Nr. 99 als Rabett eingezogen und nach Joazeim eingerückt, ging bald darauf ins Feld ab, kämpfte gegen die Russen und machte dann die schweren Winterschlachten in den Karpathen im Verbände einer Schiabteilung der I. Deutschen Südbarmee mit. Am 1. Dezember zum Reserve-Leutnant vorgerückt, erkrankte er im Frühjahre 1915 an Typhus und kam zur Pflege in das Hinterland zurück.

Seine Genesung ging nur sehr langsam vonstatten, doch kaum hatte er sich genügend erholt, litt es ihn nicht mehr daheim. Im Winter 1915 wurde er einem militärischen Schiturs in Mariazell zugeteilt und wurde zum Kommandanten einer Schiabteilung ernannt, die anfangs über die Übungen nach Krimml verlegte. Mit seinen Leuten vollführte er zahlreiche Winterbergfahrten. Bei einem Übergang in die Zillertaler Alpen wieder auch der Schwarzenstein bestiegen wurde, geriet er mit seiner Abteilung bei der Abfahrt über das stark zerklüftete Floientkees in einen steilen Felsen. Er suchte durch das Spaltengewirr einen Ausweg zu finden und stürzte bei diesem Versuch in eine verschneite Gletscherkluft, aus der er nicht mehr geborgen werden konnte. Große Schneemassen wälzten seinem Körper nachgestürzt und hatten ihn tief begraben. Er lag er nun, eingeschlossen im Gletschereis, ewig in seinen heißgeliebten Bergen.

Baumgärtner war seit 1908 Reichensteiner und bekleidete seit 1910 die Stelle des Zurenwartes, zu der er besonders berufen war. Seine unermüdete alpine Arbeit hat neue Wege erschlossen und uns neue Bahnen gezeigt. Durch Wort und Tat hat er für den ausübenden Hoch-

alpinismus geworben und ihn insbesondere in unserem Kreise jederzeit hochgehalten.

Seine alpine Tätigkeit begann er in den Felsen des Peilsteins, der Nag und des Schneeberges, wo er sich gleich vielen namhaften Bergsteigern die ersten Erfolge holte. Dann wandte er sich den trotzigen Felsburgen des Gefäßes zu, um endlich an die schwierigsten Bergfahrten in den Ostalpen herantreten zu können. Von seinen zahlreichen Touren seien folgende erwähnt: Festkogel (N. Wand, Zimmerweg), Großer Obstein (von Norden), Hochtör (N. Wand, Pfannlweg, Fahrweg IV. Beg.), Sparafeld (Ostgrat), Spitzmauer (N.O.-Wand), Gr. Buchstein (N.O.-Grat), Gr. Scheiblingstein (S.-Wand), Kaiserschild (O.-Wand), Hoher Dachstein (S.-Wand), Marmolata (S.-Wand), Kl. Zinne (O.-Wand), Admonter Reichenstein (N.-Wand), Planspize (N.O.-Kante, II. Beg.)

Weiters gelangen ihm folgende Neutouren und Erstersteigungen:
1909: Almmauer (N.-Wand), Temelberg (N.O.-Kante).

1910: Zugauer (Felsgrat zwischen N.-Kante und gem. Weg), Pisciadusekofelturm (N.-Kante), Viererturm (I. Überschreit.), Pisciadusekofel (N.O.-Grat), Saß de Mesbi (O.-Wand), Westl. Cima Umbretta (N.W.-Wand).

1911: Tiefimauer (S.-Wand), Gelfstein (W.-Grat), Schmiedstoc (N.-Wand).

1912: Abm. Reichenstein (N.W.-Wand), Windlegerpize (O.-Wand).

1913: Neunerküfefe (S.-Wand), Cima Vagni (N.-Wand), Eiserkopf (I. Ersteigung), Morgenalpenspize (S.-Wand), Altensteinerspize (S.-Grat), Kalbling (unmittelb. Westwand).

Ebenso fleißig wie im Sommer zog unser verewigter Freund auch im Winter in die Berge und besuchte Niedere Tauern, Totes Gebirge, Dachsteingruppe, Tennengebirge, Benedigergruppe, Antogelgruppe und Zillertaler Alpen.

Über seine Hochtouren hielt er in Wien und anderen Städten formvollendete Vorträge und entfaltete auch eine rege schriftstellerische Tätigkeit (siehe Seite 38).

So sind von uns vier Menschen auf immer geschieden, die uns im Leben treue Freunde und in den Bergen wadere Gefährten waren.

So selbstlos und ehrlich ihr Streben war, das Ansehen unserer Sektion zu wahren und zu mehren, so treu werden wir die Erinnerung an sie bewahren in alle Zukunft.

* * *

Länger den Opfern des Krieges haben wir in den letzten Jahren noch einen stillen, bescheidenen Freund zu beklagen, der im Jahre 1915 gestorben ist, ohne daß überhaupt jemand, außer seinen nächsten Familienmitgliedern, gewußt hätte, daß er krank sei.

Dr. Stefan Königsberg,

ein bewährter Bergsteiger, der liebenswürdigste und bescheidenste Tourenführer und Wandergenosse, der treueste und zuverlässigste Kamerad erlag einer Lungenerkrankung. Angstlich darauf bedacht, niemandem Angelegenheiten zu machen, niemanden zu betreiben und keinen Menschen seinetwegen zu bemühen, verschwieg er nicht nur seine Erkrankung, sondern auch seinen Angehörigen noch am Totenbette, seine Freunde von seinem Tode zu benachrichtigen. So erreichte uns die Trauernachricht erst zu einer Zeit, wo ihn schon monatelang die Erde des Döblinger Friedhofes unter Wir verloren in ihm nicht nur einen lieben, von allen hochgeschätzten Freund, sondern auch einen eifrigen, erstklassigen Alpinisten, der aller selbst den schwierigsten Aufgaben gewachsen, eine Reihe hochwichtigen Bergfahrten unternommen hatte. Ein besonderer Schätzer der Döblingergruppe, zählte er zu den geringesehenen Stammgästen der Vachler-Gruppe, um wo aus er eine Anzahl der schwierigsten Touren durchgeführt hat. So hat er unter anderem mit Richard Glama den gewaltigen Westgrat des Torkens begangen und mit Ernst Roth die erste Durchkletterung der Kletterwand der Weitterspize vollführt. Außerdem hat er sich an der Durchkletterung der Reifedegruppe und der Lienzer Dolomiten beteiligt, hat eine Reihe von Dolomitzinnen, darunter den Janisturm auf teilweise neuem Wege, sowie eine Reihe von Hochgipfeln bestiegen. Ein vorzüglicher Schifahrer, unternahm er als eines der eifrigsten Mitglieder der „Gilde vom schabigen Schindl“ eine große Zahl von Winterfahrten, bis er sich bei einem Sturz von der Totenkarspize einen Schenkelhalsbruch zuzog, der ihn, im Krankenhaus unrichtig behandelt, unverhältnismäßig lange ans Lager brachte und schließlich eine Verkürzung des rechten Beines zurückließ. Die Zeit der Heilung benützte er mit eisernem Fleiß und bewundernswerter Ausdauer zum Studium, um in unglaublich kurzer Zeit sein Doktorexamen abzulegen. Dann wandte er sich seiner zweiten Lieblingsbeschäftigung, der Jagd zu, auf welchem Gebiete er zu großen Hoffnungen berechtigte. Doch wurde ihm er auch als Invalide seinen geliebten Bergen treu und ein Ausflug auf den Schneeberg über den Stadelwandgrat in Gesellschaft von Schneeskiern war eine seiner letzten Fahrten. Ein Mann von seltenem Reiz des Gemütes und des Geistes ist mit ihm von uns geschieden, an den wir uns immer mit aufrichtiger Trauer und Wehmut erinnern werden.



I. Alpine Tätigkeit.

Bergsteigerische Tätigkeit der Mitglieder.

Unsere Turentätigkeit während der Jahre 1914—1918 war im vorhinein von den herrschenden Verhältnissen bestimmt. Die Einberufungen, Verkehrseinschränkungen, abgesperrten Kriegsgebiete in den Hochalpen, Patrvorschriften und die außerdem auftretende Lebensmittelnot drückten jedes Jahr unsere Bergfahrten auf ein geringeres Maß herab.

Trotz aller Hemmnisse blieb aber der Hochgedanke unserer Sektion, dem ausübenden Alpinismus zu dienen, gewahrt und jeder bemühte sich, in den urenigen Bergen aus innerem Drange heraus Bergglück zu suchen und — zu finden.

In dieser nie versagenden Begeisterung wurden von unseren Bergkameraden, in der Heimat oder an der Tirolerfront weilend, Bergfahrten ausgeführt. Als besonderer Maßstab für den alpinen Schaffensdrang gelten die Touren unserer eingerückten Mitglieder, die oft unter besonders erschwerten Umständen vollführt wurden.

Viele Stürme brachten die abgelaufenen Jahre. Nun muß bald Sonnenschein folgen. Lasset uns nicht ausruhen auf den Lorbeeren der Vergangenheit! Liebe und Freude an kühnem Wagen in den Bergen hat uns zusammengeführt, sie begeistern uns auch weiterhin zu frischen, frohen Taten.

Über die bergsteigerische Tätigkeit der Reichensteiner während der Kriegszeit gibt der Tourenbericht Seite 68 ff Aufschluß — leider keinen vollständigen, da mancher trotz Aufforderung nicht berichtete.

Sektionsturen.

Diese Bergfahrten sind wohl zu unterscheiden von den sogenannten „Ausflügen“, sie verfolgen nicht ausschließlich gefellige Zwecke, sondern dienen der Übung und der Ausbildung auf alpinem Gebiete. Die Sektionsturen sollen besonders jüngeren, bzw. neu beigetretenen Mitgliedern geeigneten Anschluß zu Bergturen bieten. Während der Kriegszeit (1914 bis 1918) mußte oft eine bedeutende Einschränkung platzgreifen; doch wird in Zukunft dieser wertvollen Einrichtung seitens der Sektionsleitung (Turenwart) ein besonderes Augenmerk zugewendet werden.

Folgende Sektionsturen wurden ausgeführt:

Turenjahr 1914 (1. November 1913—31. Oktober 1914).

Sp. Nr.	Datum	Turen	Führer	Teilnehmer- zahl i. Sph.
1	30. November	Gasselhöhe	Robert Lolar	4
2	7. u. 8. Dezember	Blannerhütte	Robert Lolar und Gustav Handschur	12
3	14. Dezember	Stuhleck	Hans Siffert	8
4	25. u. 26. Dezember	Blannerhütte	Karl Schiesbühl	15
5	6. Jänner	Mayalpe	Theodor Friedl	3
6	18. Jänner	Hochwechsel	Otto Steiner	12
7	1.—4. Februar	Ritzbühleralpen	Robert Lolar	6
8	8. Februar	Schneeberg	Theodor Friedl	4
9	15. Februar	Lahngang	Otto Steiner	11
10	22. Februar	Greilkopf	Richard Heinrich	5
11	8. März	Rampl	Otto Steiner	4
12	15. März	Lawinenstein	Michael Kofler	5
13	29. März	Gasselhöhe—Rippeteck	Richard Kopecin	4
14	12. u. 13. März	Blannerhütte	Robert Lolar	15

Turenjahr 1915 (1. November 1914—31. Oktober 1915).

Sp. Nr.	Datum	Turen	Führer	Teilnehmer- zahl i. Sph.
1	23.—28. Dezember	Blannerhütte	Karl Schiesbühl	14
2	24. Jänner	Stuhleck	Gustav Handschur	7
3	14. Februar	Hochwechsel	Otto Steiner	6
4	28. Februar	Lahngang	Karl Schiesbühl	10
5	2.—4. April	Blannerhütte	Karl Schiesbühl	10
6	18. April	Lamischbachturm	Viktor Weiß	5
7	23. Mai	Eisenerzer Reichenstein	Gustav Handschur	7
8	28. u. 29. Juni	Hoher Dachstein—Günere- kogel	Theodor Friedl	7

Turenjahr 1916 (1. November 1915 — 31. Oktober 1916).

Sp. Nr.	Datum	Turen	Führer	Zeilnehmer- zahl i. Jhr.
1	24.—31. Dezember	Plannerhütte	Karl Schießbühl	6
2	12. Jänner	Schneiderkogel—Laminenstein	Michael Kofler	4
3	16. Jänner	Stuhleck	Richard Heinrich	7
4	13. Februar	Lahngang	Josef Braumüller	6
5	24. März	Naxalpe	Josef Sarnitz	12
6	2. April	Schneeberg	Michael Kofler	6
7	21. Mai	Schneeberg (Birklepfad)	Michael Kofler	3
8	2. Juni	Schneeberg (Stadelwandgrat)	F. R. Eshelmüller	4
9	11. u. 12. Juni	Plannerhütte	Franz Holler	10
10	24. Juli	Gr. Knallstein	Heinz Jandesek	4
11	12. August	Plan Spitze (Nordwand: Reidelweg)	Heinz Jandesek	3

Turenjahr 1917 (1. November 1916 — 31. Oktober 1917).

Sp. Nr.	Datum	Turen	Führer	Zeilnehmer- zahl i. Jhr.
1	24.—28. Dezember	Plannerhütte	Josef Sarnitz	15
2	6.—9. April	Plannerhütte	Michael Kofler	8
3	10. Juni	Kleiner Buchstein	F. R. Eshelmüller	5
4	22. Juli	Plan Spitze (Nordostwand)	Wittor Weiß	5
5	7. August	Gr. Wiesbachhorn	Michael Kofler	3
6	14. August	Totenköpfl (Ostgrat)—Wdm. Reichenstein (Ostwand)	Ludwig Hörl	3
7	9. September	Plan Spitze (Nordwand: Bichlweg)	Michael Kofler	3

Turenjahr 1918 (1. November 1917 — 31. Oktober 1918).

Sp. Nr.	Datum	Turen	Führer	Zeilnehmer- zahl i. Jhr.
1	24.—31. Dezember	Plannerhütte	Leopold Schickl	8
2	17. März	Schneeberg	Michael Kofler	6
3	17. Juni	Kl. Buchstein (Westgrat)	Franz Schupita	3
4	3.—8. Mai	Glocknergruppe	Michael Kofler	3
5	11. August	Naxalpe (W. Neustädterweg)	Gustav Sigl	3

Die Plannerhütte und der Hüttenweg.

Am 31. Mai 1914 fand in Anwesenheit zahlreicher Mitglieder unserer Sektion sowie Freunde und Gäste die feierliche Eröffnung unserer durch Zu- und Aufbau vergrößerten Plannerhütte statt. Unser alpines Heim, das vorher nur aus einer Küche und einem unmittelbar daranstoßenden Schlafraum mit 11 Liegestätten bestand, umfaßt nunmehr im Erdgeschoße einen Vorraum, einen Gasträum mit dem erforderlichen Zubehör, eine Küche und einen allgemeinen Schlafraum mit 22 Schlafplätzen. Eine kurze Holzterrasse verbindet den Gasträum mit dem höher gelegenen Sektionsraum, der mit 11 Schlafstellen sowie der nötigen Kucheneinrichtung versehen ist. An diesen schließt sich endlich der für etwa drei Personen Platz bietende Frauentraum an.

Die launische Ungunst des Wetters vermochte nicht die Festesfreude der Anwesenden zu trüben. Der II. Vorstand, Herr Karl Schießbühl, begrüßte die erschienenen Gäste und Sektionsmitglieder und brachte dann die zahlreich eingelangten Beglückwünschungsschreiben zur Verlesung. Vorstand Herr Karl Sandner hielt sodann die Festrede und schilderte mit bewegten Worten den Werdegang der Hütte. Zur Vollendung und Ausgestaltung unseres alpinen Heimes beglückwünschten uns im Namen ihrer Sektionen bzw. Vereine folgende Herren Vertreter: Ignaz Mattis, Hauptauschuß des D. u. S. A. B., Adolf Kofberger, Ortsauschuß der Wiener Sektionen und Wiener Lehrersktion, Josef Wolf-schütz, Sektion Moravia, Dr. Richard Fried, Sektion Waidhofen a. d. Ybbs, Karl Lechner, alp. Gesellschaft D' Stuhlecker, Robert Tolar, alp. Gesellschaft Koblöserl, Herr Karl Zettler, Gemeinde Donnersbach u. a. Allen, die zu dem schönen Gelingen dieser Feier beigetragen haben, sei der herzlichste Dank gesagt, hiebei sei aber auch des rührigen Hüttenwartes, Herrn Gustav Handschur, nicht vergessen, der in der Zeit des Umbaus durch rege Anteilnahme und aufopferungsvoller Mitarbeit der Sektion unschätzbare Dienste leistete.

Im Jahre 1915 wurde die Aufstellung eines neuen Drahtzaunes um die Hütte vorgenommen und der durch Frost unbrauchbar gewordene Feuerlöschapparat wieder in Stand gesetzt. Ferner wurde der schon seinerzeit im Einvernehmen mit der kompetenten Agrarbehörde geplante Bau eines fahrbaren Weges von Donnersbach zur Hütte in Angriff genommen und noch in diesem Jahre nahezu vollendet. Der Hauptauschuß des D. u. S. A. B. unterstützte uns hiebei durch eine Beihilfe von Mk. 400.—, für die wir auch hier herzlichsten Dank sagen. Durch diese Weganlage wurde nicht nur ein bequemer Zugang zur Hütte geschaffen, sondern auch eine wichtige Verbindung zwischen dem Talorte und den am Wege liegenden Almwirtschaften hergestellt. In Anerkennung der Wichtigkeit der förderungswerten Jugendwanderbewegung überließen wir der Knabenbeschäftigungsanstalt „Pestalozzi“, Wien, XVIII, kostenlos für zwei Wochen unser Bergheim im Plannerkessel. (Siehe Erinnerungsschrift von Lehrer Ferdinand Fischer: „14 Tage in den Wölzer Tauern.“ Wien, 1915. Im Selbstverlage.)

Im Jahre 1916 verbrachte im Sommer ein Teil der Jüglinge dieses Vereines wieder 14 Tage in unserer Hütte, während dieselbe im Winter einem Militärschikurs als Standquartier diente. Durch Spende der Frau Steffi Kofler wurde das Material der Hüttenapotheke reichhaltiger ausgestattet. Zur Ausschmückung und Vervollständigung des Hüttenzubehörs spendeten ferner noch Herr Felix Klapfsch 3 Thermometer und Herr Leopold Schickl 4 alpine Wandbilder, wofür wir an dieser Stelle unseren Dank sagen.

Im Jahre 1917 begegnete die Versorgung der Hütte mit Brenn- und Beleuchtungsstoffen erheblichen Schwierigkeiten. Unter anderem wurde der schadhafte Ofen im allgemeinen Schlafraum durch einen neuen, auch zum Kochen geeigneten Herd ersetzt und der Sektionsraum durch Umlegung des Frauenraumes vergrößert.

Im Jahre 1918 mußten wir infolge der zahlreich überhandnehmenden Hütteneinbrüche 60 Decken zu Tal schaffen lassen, welche über Veranlassung unseres Mitgliedes Herrn Michael Kofler von Herrn Karl Zettler in Donnersbach in Verwahrung genommen wurden.

Wegzeichnungstätigkeit.

Trotz der ungünstigen Verhältnisse wurden folgende Wegruten teils neu hergestellt, teils ausgebessert und mit den nötigen Wegweisertafeln versehen:

1914:

Trieben—Wolfsgraben—Sunf—Engerlhub—Scheiblsee—Gr. Bösenstein, rot. Wald—Schwarzbeeralm—Gr. Schöber—Bockertuppe—Himmelf—Griesmayerkogel—Bärensohlfattel, blau. Kallwang—Kurze Teichen—Achneralpe—Brunnebenfattel—Jeyritzklamp, blau. Kallwang—Melling—Brunnebenalm—Wurmanerböhe—Hintareck—Jeyritzklamp, blau. Kallwang—Lange Teichen—Teicheneckfattel, grün.

1915:

Blannerhütte—Blannersee—Blannerscharte, rot. Blannerhütte—Roter Mann—Blannereck, rot. Blannerhütte—Blannereck, rot. Blannerhütte—Goldbachscharte, rot. (Mit besonderer Ausnützung des Geländes für Schifahrer neu angelegt.) Goldbachscharte—Goldbachseespitze—Karlspeze, rot.

1916:

Donnersbachwald—Mörsbacheralm—Ostammerscharte—Mösnakar—Möсна, blau. St. Nikolai—Kaltherbergaln—Gr. Knallstein, blau.

1917:

Wald—Böfelmacher—Schöneben—Kleinreichart—Hochreichart, rot. Kallwang—Hagenbachgraben—Hochreichart, blau. Donnersbach—Blannerhütte (Hüttenweg) rot. Blannerhütte—Goldbachscharte—Goldbachseespitze—Karlspeze—Schreml, rot.

Im Jahre 1918 wurde bei Ausübung dieser Tätigkeit von dem Grundsatz ausgegangen, nur die in schlechtester Verfassung befindlichen Wege und von diesen wieder nur jene in Stand zu setzen, bezw. zu erneuern, welche Gipfelanstiege darstellen und wurde das Arbeitsgebiet diesbezüglich nachgesehen.

Vorträge.

In unserem Sektionsheim fanden während der Berichtsjahre teils durch Gäste, teils durch Mitglieder der Sektion folgende Vorträge mit Lichtbildern statt:

1914:

13. Jänner: Herr Karl Sandtner: „Sonnige Urlaubstage.“
 10. Februar: „ Hans Gemperle: „Eine Ostertur auf den Großvenediger.“
 10. März: „ Richard Venus: „Eine Urlaubstur nach Algier.“
 21. April: Schlußabend: „Aus eigener Werkstatt.“
 24. Novemb.: Herr Richard Kopecky: „Erinnerung an die Ennstaler Berge.“

1915:

9. Februar: Herr Emil Melicki: „Wintertage in den Niederen Tauern.“
 9. März: „ Karl Schießbühl: „Aus Fels und Firn.“
 13. April: Schlußabend: „Aus eigener Werkstatt.“
 16. Novemb.: Herr Rudolf Fink: „Die Kraft der Zeit und die Sendung unserer Heimat.“

1916:

11. Jänner: Herr Ferdinand Emmerling: „Eine Durchquerung der Schladminger Tauern.“
 8. Februar: „ Karl Sandtner: „Mit dem Wiener Landsturm im Felde.“
 14. März: Schlußabend: „Aus eigener Werkstatt.“

Damit brach die Abhaltung unserer Vortragsabende jäh ab und ist der Grund in den bereits eingangs erwähnten Kriegsverhältnissen zu suchen. Den Vortragenden sei auch an dieser Stelle für ihre erfolgreiche Bemühung der wärmste Dank der Sektion abgestattet.

Bücherei.

Bis zum Ende des Jahres 1918 lag die Verwaltung der Bücherei in den Händen des langjährig bewährten Bücherwartes Herrn Josef Mühlmann, der während seiner Einrückung von Herrn Leopold Schickl mustergültig vertreten wurde. Über den Zuwachs an Führern, Karten und sonstigen Werken gibt die nachstehende Tabelle Aufschluß.

Jahr	Alpine Werke und Zeitschr.	Karten	Führer	Ver-schiedene	Runde-sichten	Zu-sammen
1914	413	187	147	16	49	812
1915	431	192	151	18	51	843
1916	456	212	167	21	54	910
1917	468	212	167	21	54	922
1918	474	218	171	25	54	942

Hierbei sprechen wir den Herren Felix Klapsch, August Schwarz und Theodor Guberner für die Spende einer Reihe von Zeitschriften des D. u. D. A. B. den wärmsten Dank aus.

Wertvolle Bücher und Karten erhielten wir aus der Hinterlassenschaft unseres unvergesslichen Ernst Schäfer, die nun für uns doppelten Wert besitzen.

Die Schigilde.

Wie in den sonstigen Zeiten, veranstaltete die Schigilde auch in den Weihnachtstagen der Kriegsjahre stets eine würdige Zulufer auf der Blannerhütte.

Im Jahre 1914 und 1915 wurde auf dem Wege von Donnersbach zur Hütte eine Wintermarkierung angelegt und an einzelnen Stellen des Hüttenweges eigens angeschaffte Warnungstafeln angebracht.

Bei der Hauptversammlung am 12. Februar 1915 wurde über Vorschlag der Sektion, infolge Einrückung der meisten Leitungsmitglieder der Schigilde, einstimmig beschlossen, die Führung sämtlicher Geschäfte der Hauptleitung zu übertragen. Gleichzeitig wurde der Beschluß der Monatsversammlung zur Kenntnis genommen, daß ab 1918 der Mitgliedsbeitrag (1 Krone) für jedes Mitglied der Sektion als bindend eingeführt wird.

Der Vertrieb der von der Schigilde herausgegebenen künstlerischen Lichtdruck-Postkarten aus dem Gebiete der Niederen Tauern fand entsprechend des schwächeren Besuches derselben einen geringeren Absatz.



II. Verwaltungstätigkeit.

Über die stattgehabten Geschäftsitzungen, Versammlungen und sonstigen Zusammenkünfte der Sektionsmitglieder, gibt am übersichtlichsten die nachstehende Zusammenstellung Aufschluß.

Jahr	Haupt- ver- sammlungen	Monats- ver- sammlungen	Wochen- ver- sammlungen	Wahl- auschuß- Sitzungen	Verwaltungs- anschuß- Sitzungen	Schigilde- Abende
1914	1	10	37	2	4	5
1915	1	8	33	2	5	2
1916	1	7	35	5	—	—
1917	1	8	37	7	—	1
1918	1	11	39	9	—	1

Ordentliche Hauptversammlung am 3. Dezember 1918.

Die Beratungsgegenstände waren:

1. Jahres- und Rechenschaftsbericht für 1918.
2. Voranschlag für das Jahr 1919.
3. Wahl der Rechnungsprüfer pro 1919.
4. Neuwahl des Sektionsausschusses.
5. Bestimmung der Höhe des Jahresbeitrages.
6. Anträge des Ausschusses und der Mitglieder.

Der Jahres- und der Rechenschaftsbericht sowie der Voranschlag wurden verlesen und einstimmig angenommen. Nach Anhören der Rechnungsprüfer wurde dem Säckelwarte Herrn Eschelmüller und dessen Helfer Herrn Richard Venus für die musterhafte Führung der Kassageschäfte der Dank der Sektion ausgesprochen und die Entlastung erteilt. Zu Rechnungsprüfern für das Jahr 1919 wurden die Herren Oskar Schoiber und Franz Karl Foltanek bestellt.

Die Neuwahl des Ausschusses brachte folgendes Ergebnis:

- | | |
|----------------|----------------------------|
| I. Vorstand | Herr Karl Sandtner. |
| II. " | " Karl Schießbühl. |
| III. " | " Robert Tolar. |
| I. Schriftwart | " Franz Schupita. |
| II. " | " Josef Sarnitz. |
| I. Säckelwart | " Franz Karl Eschelmüller. |
| II. " | " Richard Venus. |
| Hüttenwart | " Franz Holler. |

Bücherwart	"	Leopold Schickl.
Türenwart	"	Josef Mühlmann.
I. Beirat	"	Josef Fischer.
II. "	"	Theodor Friedl.

Weigzeichnung: Die Herren Ludwig Hörl, Ferdinand Schindler, Josef Braumüller, Rudolf Keck, Hans Tauer, Hans Siffert. Zur Annahme einer Wiederwahl waren die Herren Viktor Weiß und Karl Schrom nicht in der Lage und sehen wir sie, die durch Jahre hindurch der Sektion wertvolle Dienste geleistet haben, aus ihren Ämtern ungern scheiden.

Während des Wahlaktes vertrat Herr Franz Foltanek den Vorsitzenden und die Herren Zeleny und Täuber versahen das Amt der Stimmzähler.

Bei Bestimmung der Höhe des Jahresbeitrages wurde der Beschluß der Monatsversammlung im Februar 1918 bestätigt, wonach der Mitgliedsbeitrag der Schigilde (R. 1.—) für jedes Mitglied für bindend erklärt wurde. Demnach beträgt der Jahresbeitrag R. 25.—. Ferner wird der Antrag des Säckelwartes, daß der Jahresbeitrag schon im ersten Viertel des Jahres eingezahlt werden muß, zum Beschluß erhoben.

Die Anträge des Ausschusses:

1. Instandsetzung der Plannerhütte,
2. Einschränkungen der Wegzeichnungstätigkeit in unserem Arbeitsgebiete,
3. Einmalige Abgabe von R. 10.— zugunsten des Baufondes,
4. Erwerbung eines neuen Arbeitsgebietes im hochalpinen Gelände,
5. Errichtung einer Klubkanzlei,

kommen sodann zur Besprechung.

Die Anträge 1—3 und 5 werden von den Versammelten einstimmig angenommen. Der in Punkt 4 gestellte Antrag wurde folgendermaßen umgestaltet. „Die Hauptversammlung ermächtigt den Ausschuß, falls sich eine Gelegenheit ergeben würde, dem Arbeitsgebiete der Sektion, ein hochalpines (Fels- oder Eis-) Gebiet anzugliedern, dasselbe für die Betreuung durch die Sektion zu sichern.“ Auch dieser Antrag wird in dieser Fassung sodann einstimmig angenommen.

Vor Schluß der Versammlung weist der Vorsitzende noch einmal auf den zwanzigjährigen Bestand unserer Vereinigung hin und gibt der Hoffnung Ausdruck, daß die Sektion in den nun wiederkommenden friedlichen Zeiten, auf dem Wege des Erfolges, glücklich fortschreiten möge.

Sonstige Verwaltungsgeschäfte:

Die Verwaltung der sonstigen laufenden Angelegenheiten lag wieder, wie in den früheren Jahren, in den Händen verschiedener Leitungsmitglieder.

Die Abgabe des Hüttenschlüssels und des Schlüssels für den Sektionsraum sowie die Abstempelung und Ausgabe der Mitgliedskarten

und den Verkauf des Vereinsabzeichens besorgte Herr Eschelmüller. Die Verwaltung der Bücherei und des sonstigen Zubehörs war der Sorgfalt der Herren Mühlmann und Schickl anvertraut. Die Einberufung von Sitzungen sowie Aussendung von Einladungen zu Vorträgen oder geselligen Zusammenkünften wurde von Herrn Josef Sarnitz veranlaßt.

In die Schulleitungen in Donnersbachwald, Hohentauern und St. Nikolai wurden alljährlich die üblichen Weihnachtsgaben zur Verteilung an bedürftige Schulkinder überwiesen. Ebenso wurden fallweise an einzelne Familien der Eingrückten in unserem Arbeitsgebiete Unterstützungen angewiesen. Durch Sammlung im Mitgliederkreise konnte die Sektion eine ansehnliche Spende alpiner Ausrüstungsgegenstände und Wäsche als Liebesgabe durch das Kriegsfürsorgeamt Bozen-Gries, unseren Soldaten an der südwestlichen Front übersenden. Schließlich verließ die Sektion 30 neue Decken an das Refonvaleszentenheim der Landeskuranstalt in Rohitsch-Sauerbrunn.

Von der Staatsbahndirektion Wien wurde der Sektion auch in den Kriegsjahren für ihre Leitungsmitglieder eine 50prozentige Fahrpreisbegünstigung für die Strecke Wien—Schladming über Selztal oder Salzburg und Selztal—St. Michael gewährt. In Ansehung der Leistungen auf dem Gebiete der Wegzeichnungstätigkeit und der Jugendwanderbewegung im weiteren Ausflugsgebiete von Wien, wurde der Sektion von der Gemeinde Wien im Jahre 1917 eine Beihilfe im Betrage von R. 100.— und im Jahre 1918 eine solche im erhöhten Ausmaße von R. 200.— zuerkannt. Wir sprechen an dieser Stelle den obgenannten Behörden für ihr förderndes Wohlwollen unseren verbindlichsten Dank aus.

Kassabericht.

Der vorliegende Rechenschaftsbericht würde nicht vollständig sein, wollte man die Säckelgebarung übergehen. Wenn der verfügbare Raum auch ein beschränkter ist, so soll doch außer dem alljährlich erstatteten Kassabericht noch in gedrängter Form eine Übersicht über die seit 1906 stattgehabten Einnahmen und Ausgaben angeschlossen werden.

Obzwar unsere Mitglieder im Allgemeinen keine Freunde trockenen Ziffernwerkes sind, wird ihnen die erwähnte Übersicht doch verschiedene Erinnerungen an die wesentlichsten Zweige unserer Tätigkeit: „Wegzeichnungen und Hüttenbau“ auffrischen. Daneben werden sie aber wohl auch zu der Überzeugung gelangen, daß eine kleine aber rührige Sektion bei Zusammenfassung aller ihrer Mittel für die Allgemeinheit Ersprießliches zu leisten vermag. Daß dies unsere Sektion mit Stolz von sich behaupten kann, verdankt sie der Anhänglichkeit und Treue ihrer Mitglieder.

Jahr	Einnahmen	Einnahmen						Rückgaben von Mitgliedern	
		Rückgabe	Regel- bezahlung	Planmässige	Schulden- beiträge Zurücklegen	Samml- ausflüsse	Beihilfene Zus- schüsse		Zusammen- gaben
1906	1111.90	67.60	62.73	—	149.61	—	253.58	150.—	—
1907	1117.78	54.41	61.30	—	187.75	—	314.43	150.—	—
1908	1207.99	30.20	179.14	1407.99	108.—	—	468.08	150.—	—
1909	993.43	—	475.05	588.59	66.80	—	146.34	100.—	—
1910	1095.35	72.40	206.87	190.29	201.20	—	355.32	100.—	—
1911	1335.01	143.04	193.73	125.39	166.10	301.18	247.26	100.—	—
1912	1557.40	129.80	95.91	337.39	363.48	212.40	212.57	100.—	—
1913	6398.48	161.36	106.58	4089.56	156.—	495.84	346.27	100.—	—
1914	6516.22	161.31	252.35	4634.25	300.—	100.—	234.02	200.—	—
1915	1383.25	150.68	17.10	1111.37	—	400.—	165.10	190.—	—
1916	1978.61	110.21	14.—	196.63	—	1130.—	153.19	102.—	250.—
1917	1172.69	181.20	64.01	221.73	—	426.47	92.49	100.—	250.—
1918	1785.44	224.48	—	211.46	385.—	403.23	98.70	100.—	500.—

Einnahmen

Kassabericht für 1918.

Ausgaben

Stonem	Stonem	Stonem
408.23	88.92	28.24
100.—	88.—	3042.82
224.48	—	
96.70	—	
38.—	—	
47.—	—	
300.—	—	
211.11	—	
500.—	—	
1111.—	—	
3042.82	—	

Hauptausflüsse des D. V. N. B.
 Weihnachtspenden
 Büchererwerb
 Verschiedene Beiträge und kleine Ausgaben
 Monatsberichte
 Anführerbesoldung
 Jahresberichte und Druckkosten
 Ausgaben für die Planmässigkeit
 Rückzahlung von Anteilscheinen
 Saldoortrag

Karl Karl Eschelmüller m. p.
I. Stabsarzt.

Oskar Schöcker m. p.
Bekleidungsprüfer.

Einnahmen

Vorantrag für 1919.

Ausgaben

Stonem	Stonem
433.—	1114.45
100.—	1200.—
200.—	500.—
150.—	250.—
400.—	191.—
1000.—	—
200.—	—
31.45	—
3214.45	—

Saldoortrag
 Mitgliedsbeiträge
 Danfond
 Güterentnahmen
 Spenden

Hauptausflüsse
 Weihnachtspenden
 Büchererwerb
 Beiträge und kleine Ausgaben
 Jahresberichte
 Rückzahlung an Anteilscheinen
 Planmässigkeit
 Übernahme des Zubehörs der Schilde
 Saldoortrag

III. Gesellige Zusammenkünfte.

Wochen-Versammlungen.

Die regelmäßigen Zusammenkünfte fanden jeden Dienstag und Freitag in unserem Sektionsheim, Hotel Holzwarth, XV, Mariahilferstraße 156, beziehungsweise im Klub-Kaffee Rüdigerhof (Freitag) statt und konnte dieser altangestammten Gewohnheit selbst die zeitliche Sperrstunde in der Zeit der drückendsten Not nichts anhaben. In unserer kleinen Runde war ein stetes Kommen und Gehen unserer Kämpfer und jeder von ihnen fand stets seine Freunde versammelt, wenn er auf Urlaub kam und wenn er wieder schweren Herzens Abschied nahm. Auch am Sylvesterabend versammelte sich stets eine frohe Runde, die trotz fröhlichster Laune und ulkiger Scherze ihrer fernen Berggefährten im Felde nicht vergaß.

Zwanzigjährige Bestandesfeier.

Am 10. November 1918 versammelte unsere Sektion einen großen Kreis lieber Gäste und Freunde und fast die Vollzahl ihrer Mitglieder zur Feier des zwanzigjährigen Wiegenfestes unserer Vereinigung. Und wenn sich dieses Jubelfest in Anbetracht der Zeit in einem viel engeren Rahmen bewegen mußte als die feinerzeitige zehnjährige Gründungsfeier, so wurde unser Sektionsheim, das wir zur Abhaltung der Bestandesfeier wählten, doch fast zu klein für die große Menge derer, die uns durch ihr Erscheinen die freudige Anteilnahme und Sympathie kundgab.

Vorstand-Stellvertreter Herr Robert Tolar begrüßte die erschienenen Gäste und Freunde und vor allem die Herren Vertreter folgender alpiner Körperschaften: Hauptauschuß des D. u. D. A. V., Sektion Wien, Sektion Austria, Sektion Br.-Neustadt, Österr. Alpenklub, Österr. Touristenklub, Österr. Gebirgsverein, Touristenverein „Die Naturfreunde“, D'Stuhlecker, D'Boisthaler, Kummholz, Rohlröserl und Wiener Lichtbildnerklub.

In der Festrede schilderte unser Vorstand Karl Sandner an der Hand reichgewählter Bilder den Werdegang der kleinen Vereinigung, die durch stete eifrige Bemühungen sowie begeisterungsvolle Arbeits- und Opferwilligkeit einen Großteil der Niederen Tauern betraute und eine gastliche, echte Bergsteigerhütte errichtete. Er wies weiters darauf hin, wie sich aus dieser kleinen, bergfrohen Gilde im Laufe der Jahre eine stolze Vereinigung heranausbildete, die ihren Hauptzweck darin sieht, ihre Mitglieder der Hochalpinistik zuzuführen und die sich im Jahre 1910 dem Deutschen und Österreichischen Alpenvereine anschloß.

Diesen Ausführungen folgte reicher Beifall und die Herren Mattis und Rohrauer beglückwünschten unsere Sektion im Namen ihrer Vereine. Auch die sodann zur Verlesung gebrachten zahlreich eingelangten Glückwunschschriften und Drahtungen zeugten für die freundschaftliche Gesinnung weiter Kreise und vieler Freunde.

Für den gemütlichen Teil sorgte in trefflicher Weise das Musikquartett Mikuláš mit feinen anheimelnden, echten Wienerweisen und die Klavier- und Gesangsvorträge des Herrn Theo Körner. Den Darbietungen wurde rauschender Beifall zuteil.

Erst zu später Stunde trennten sich die Versammelten, und mit Freude und Genugthuung denken wir alle an den schönen Abend, welcher der zwanzigjährigen Bestandesfeier unserer Vereinigung gewidmet war.



IV. Tourenbericht 1914—1918.

Vorbemerkungen.

Die folgenden Tourenberichte umfassen alle von den Sektionsmitgliedern durchgeführten Ersteigungen während der Kriegszeit, soweit sie zur Kenntnis des Tourenwartes gelangten. Sämtliche Touren wurden führerlos ausgeführt. Der Zusammenstellung dienen als Grundlage:

1. Die einzelnen Zeitabschnitte stellen Tourenjahre vor, so z. B. 1914, d. i. vom 1. November 1913 bis 31. Oktober 1914 usw.

2. Als Tour gilt die Erreichung eines selbständigen Gipfels von 2000 Meter Seeshöhe, nicht Pässe und Scharten. Ausnahmen nur bei schwierigen Bergen, wie Kl. Buchstein, Festsilberstein u. dgl.

Wintertouren zählen bereits von 1500 Meter an.

3. Als Wintertouren werden die in der Zeit vom 1. Dezember bis einschließlich 31. April ausgeführten Bergfahrten bezeichnet.

4. Touren, welche an einem Tage ausgeführt wurden, sind durch Querstrich (—) verbunden.

5. Abkürzungen: Üb. = Überschreitung;
W. = Wintertour;
Abst. = Abstieg;
Beg. = Begehung;
sämtl. = sämtlich;

* bei den Jahreszahlen = eingedrückt zur Kriegsdienstleistung.

Nachstehende Übersicht bietet ein anschauliches Bild der bergsteigerischen Tätigkeit der Reichensteiner in den letzten fünf Jahren:

Berichtsjahre	1914	1915	1916	1917	1918
Mitgliederstand	55	47	49	51	58
Tourenberichte eingesendet	35	26	25	25	31
Zahl der Ersteigungen	712	258	396	451	453
Sommertouren	118	91	249	301	307
Wintertouren	594	167	147	150	167
Zahl der bestiegenen Gipfel	178	73	112	141	189
Erstbegehungen	—	—	1	—	1
Neue und bemerkenswerte Touren	—	—	—	—	1
Nach % alpin tätig	67	55	51	49	53
Durchschnittszahl der Ersteigungen auf das berichtende Mitglied	20	10	16	18	16

Josef Mühlmann
Tourenwart.

A. Allgemeiner Bericht der Mitglieder.

† Baumgärtner Jakob.

- 1914:* Schneeberg, Hochwechel, Zinödl, Ritzsteinhorn, Maurerkogel—Schmiedinger—Kopfkopf—Gaisstein, Feldhüttelberg, Gemeindealpe (sämtl. W.); Hochtor.
1915:* Vorderer Zellerhut—Mittlerer Zellerhut, Ditscher, Gamsspizl, Richter Spitze, Schüttalschneide, Hoher Schafkogel, Gamsalmkogel, Plattenkogel (s. W.).
1916:* Schwarzenstein (W.).

Braunmüller Josef.

- 1914: Waldhorn, Hohe Wildstelle, Hochschwab (Üb.), Hoher Dachstein (Üb. D.—W.), Schneeberg (Stadelwandgrat).
1915: Schneeberg, Nagalpe.
1916:* Ditscher, Lahngang, Nagalpe (sämtl. W.); Schneeberg, Plannerseeckspitze, Jochspitze, Goldbachseeispitze—Karls Spitze—Schober Spitze, Roter Mann, Gr. Rotbühel, Jochspitze, Goldbachseeispitze—Karls Spitze—Schreinl, Gr. Knallstein, Hoher Dachstein, Sinabell, Gr. Grimming, Planspitze (Üb. Nordwand: Reibelmweg), Hochtor (Üb.)—Kopfkuppe, Planspitze.
1917:* Plannereck, Gr. Schreinl (W.).
1918:* Nagalpe (W.).

Schelmüller Franz Karl.

- 1914: Stuhleck, Almkogel, Lahngang, Hochmühleck, Schneidertogel (sämtl. W.); Gumpeneck, Tattermann.
1915: Lahngang (W.); Gr. Bischofsmütze, Hoher Dachstein, Gumpeneck, Gr. Knallstein, Hornfeldspitze, Unholdings Spitze, Nördliche—Südliche Nornspitze.
1916: Pretulalpe (W.); Schneeberg (Stadelwandgrat), Natterriegel, Hahnstein, Warschened—Koharisch—Mitterberg, Pyhrnerkampl—Elm—Schrodenkreuz—Hochmölbling—Kleinnölbling, Niederer Gjadstein, Hoher Dachstein, Gr. Knallstein.
1917: Kl. Buchstein.
1918: —

Göcher Julius (eingetreten 1914).

- 1914: Nagalpe, Schneeberg (zweimal).
1915: —
1916: Jochspitze.
1917: —
1918: Plannereck, Plannerseeckspitze—Hintere Gtemmer Spitze, Jochspitze.

Fankal Friedrich (eingetreten 1916).

- 1916: Tamischachturm, Natterriegel, Stuhleck, Stuhleck—Pretulalpe (dreimal), Schneeberg (zweimal), Nagalpe, Göller (sämtl. W.); Schneeberg, Nagalpe (zweimal: Preintalersteig—Akademikersteig, Br.-Neustädterweg).
1917:* —
1918:* Tomorica Abbas Ali (Albanien).

Fischer Josef.

- 1914:* Lahngang (zweimal), Plannereck, Boralpe, Stuhleck, Almkogel, Kopfkogel, Hochmühleck, Schneidertogel, Laminenstein, Schrabachzinken—Goldbachseeispitze—Karls Spitze—Schreinl—Jochspitze, Gläserkoppe—Großes Rotbühel, Goldbachseeispitze—Karls Spitze, Plannereck, Kleines Rotbühel (sämtl. W.), Feistertzhorn—Kleinreichart, Brandstätterkogel—Mayerangerkogel.
1915:* —
1916:* —
1917:* —
1918:* —

Friedl Theodor.

- 1914: Großes Rotbühel, Stuhleck, Plannereck, Gläserkoppe, Kleines Rotbühel, Fochspitze, Goldbachseespitze, Schrabachzinken, Karalpe, Hochwechsell-Niederwechsell, Schneeberg, Ritzbühlerhorn - Hochezogel - Studkogel - Gächspitzköpfl - Gaisberg, Laubkogel - Hahnenfamm - Rauber - Saalkogel, Steinbergkogel - Ehrenbachhöhe, Schneeberg, Rampalpe - Drathkogel, Gumpeneck, Schneidertogel - Laminentein, Gr. Benediger - Kl. Benediger, Gamspitzl (sämtl. W.); Gr. Buchstein (Ab. Südwand), Mölbegg, Arnoldhöhe - Antogel, Karalpe (zweimal), Schneeberg (Herminenteig), Rotbleiskopf, Biz Wuin.
- 1915: Stuhleck (zweimal), Almkogel, Hochwechsell, Ritzsteinhorn, Ehrenbachhöhe, Schmittenhöhe, Karlspitze, Schrabachzinken, Schoberispitze, Schreinl, Goldbachseespitze, Karalpe (sämtl. W.); Hunerkogel - Hoher Dachstein, Fernerkogel.
- 1916: Jfinger (2 mal W.) Mutspitze (2 mal W.), Gantkofel (W.), Gr. Laugenispitze (W.), Rauber Bühel (3 mal W.); - Caré alto (3 mal), Cima Pozzoni (2 mal), Stavel (2 mal W.), Bozzabella (3 mal), Monte Nero (2 mal), Monte Bianco (2 mal), Cima di Scarpaco, Monte Ceridolo (2 mal), Ago di Nardis (2 mal), Cimone del Tamale (3 mal), Cimone de Giere (2 mal), Monte Sabbione, Monte Spinale (2 mal W.), Cima Prejanella (Nordwestgrat), Cima Prejanella (2 mal), Monte Botteri.
- 1917: Caré alto (23 mal), Cima Pozzoni (2 mal), Bozzabella (3 mal W.), Monte Nero, Monte Bianco, Cima di Scarpaco, Lancia (2 mal), Cimon del Tamale (4 mal), Cimon de Giere, Monte Sabbione, Monte Spinale (W.), Cima Prejanella, Monte Botteri, Cimon delle Rochette (2 mal).
- 1918: Menicigolo.

Foltaner Franz Karl.

- 1914: Karlspitze, Goldbachseespitze, Pretulalpe, Tonion (sämtl. W.); Karalpe (Wildes Gamsack).
- 1915: —
- 1916: —
- 1917: —
- 1918: —

† Hanauka Franz.

- 1914: Kleines Rotbühel, Pretulalpe - Grazer Stuhleck - Schwarziiegel, Niederwechsell - Hochwechsell - Umschupriegel - Weißkogel - Schöberkiegel, Schneeberg, Dürnberg - Breitenneck - Schmittenhöhe - Saleinsbachkogel, Kettingkogel - Maurerkogel - Rohralpenkogel - Obergernkogel - Niedergernkogel - Zirmkogel, Zwölfertogel - Hohe Penhab, Seefareck, Goldbachseespitze - Karlspitze - Schreinl - Fochspitze, Hochrettelstein - Seefoppe (sämtl. W.); Karalpe, Schneeberg (Birklepfad), Arnoldhöhe - Antogel.
- 1915: Lahngang, Gr. Rotbühel (beide W.).
- 1916: —

Hauschur Gustav.

- 1914: Kleines Rotbühel, Großes Rotbühel, Gläserkoppe, Karalpe, Riesner Krüschpen, Stuhleck, Dürnberg - Schmittenhöhe - Breitenneck - Saleinsbachkogel - Kettingkogel - Maurerkogel - Rohralpenkogel - Obergernkogel - Niedergernkogel - Zirmkogel, Zwölfertogel - Hohe Penhab, Maifereck - Kohlmais Kopf - Wildenartkogel - Witzkogel - Witzhöhe, Fochspitze - Karlspitze - Goldbachseespitze, Hochrettelstein - Seefoppe, Schneeberg, Goldbachseespitze - Karlspitze, Plannereck, Plannereckspitze, Roter Mann, Schoberispitze (sämtl. W.); Großer Buchstein (Ab. Südwand), Arnoldhöhe, Antogel.
- 1915: Stuhleck (dreimal), Hochwechsell, Karalpe, Pretulalpe, Lahngang, Fochspitze, Karlspitze, Plannereck, Großes Rotbühel, Kleines Rotbühel, Schoberispitze, Schreinl, Goldbachseespitze, Plannerkopf, Roter Mann, Hochrettelstein, Brennkogel, Riesner Krüschpen, Lahngang, Warscheneck - Lagelsberg (sämtl. W.); Lamischachturm, Eijenerzer Reichenstein, Fernerkogel.

1916: * Morgenköpfl (W.).

1917: * Monte Pasubio.

1918: * Großes Rotbühel, Gläserkoppe, Fochspitze, Schreinl (sämtl. W.).

Hauslik Robert (ausgetreten 1915).

1914: Stuhleck - Schwarziiegel - Grazer Stuhleck, Pretulalpe, Hochwechsell (sämtl. W.).

Heinrich Richard (gestrichen 1918).

1914: Kleines Rotbühel, Plannereck, Pleßnitzzinken, Lahngang, Spieglicher Schneeberg (zweimal), Gasselhöhe, Greifkopf, Hochmühleck (zweimal), Laminentein Schneidertogel (zweimal), Schladminger Raibling, Stoderzinken, Goldbachseespitze - Karlspitze - Schreinl, Gläserkoppe - Großes Rotbühel, Lahngang (sämtl. W.); Lungauer Kalkspitze - Kofkogel, Sinabell, Rampispitze - Schiedeck, Großer Bösenstein.

1915: Almkogel, Schladminger Raibling, Stuhleck, Plannereck, Großes Rotbühel, Lamischachturm (sämtl. W.); Eijenerzer Reichenstein, Schneeberg, Hunerkogel, Karalpe, Schwalbenwand, Breithorn, Schönfeldspitze, Alhorn.

1916: Schneidertogel, Laminentein, Stuhleck, Kofkogel, Hundskogel, Seefarkopf, Lahngang, Stuhleck - Pretulalpe (zweimal), Karalpe (sämtl. W.); Hochschwab, Zinöbl, Karalpe (Preintalersteig).

1917: Karalpe, Almkogel (beide W.); Serlespizze, Kirchsipz, Habicht, Frau Pittspizze, Großer Buchstein (Ab. Westgrat).

Higl Gustav (eingetreten 1918).

1918: Karalpe (dreimal: Maler, Königshfswand, Handsteig, Karl Bergersteig), Schneeberg (achtmal: Birklepfad, Stadelwand, Lärchkogelgrat), Hochschwab Karlstein - Hochwart, Kleiner - Großer Ebenstein - Brandstein (sämtl. W.); Karalpe (fünfmal: Preintaler, Unterer - Oberer Zimmersteig, Akademiker, Wiener Kletterklubsteig, Kleeblattsteig, Loßwandpromenade, Wiener-Neustädterweg, Maler, Handsteig); Schneeberg (sechsmal: Stadelwandgrat (zweimal), Stadelwand: Richterweg), Planispitze (Ab. Nordwand Bichlweg - Peterpfad), Großer Buchstein (Ab. Westgrat), Totenköpfl (Ab. Ostgrat) - Admonter Reichenstein (Ab. Ostwand), Zirbitzkogel, Sandebühel, Paternkofel, Spitzkofel.

Hörl Ludwig.

1914: * Confinispitze, Grneßkapizze, Presteljenik, Monte Canin, Wischberg, Jelenek, Triglav, Bolnik, Rbomos, Dürnberg - Breitenneck - Schmittenhöhe - Saleinsbachkogel, Kettingkogel - Maurerkogel - Rohralpenkogel - Obergernkogel - Niedergernkogel, Zwölfertogel - Hohe Penhab, Hochalpenpizze - Reichendkopf - Reiterkogel (sämtl. W.).

1915: * Cornetto.

1916: —

1917: * Plannereck, Große Schreinl, Schneeberg (viermal) (sämtl. W.); Scheidenspizze, Sinabell, Felsstein (zweimal) mit Schi, Ritzsteinhorn - Magnetfögerl - Gaisstein, Totenköpfl (Ostgrat) - Reichenstein (Ostwand), Planispitze (Nordw. Bichlweg).

1918: * Goldbachseespitze, Karlspitze (zweimal), Schoberispitze, Schreinl, Ritzsteinhorn, Schmedinger - Magnetfögerl, Vorderer Bärenkopf - Eiswandbühel (sämtl. W.); Kleiner Buchstein (Ab. Westgrat), Planispitze (Ab. Nordw. Reidelweg).

Holler Franz.

1914: Großer Knallstein, Unholdingpizze.

1915: —

1916: Schneeberg, Karalpe, Plannereckspitze, Fochspitze, Goldbachseespitze - Karlspitze - Schoberispitze, Goldbachseespitze - Karlspitze - Schreinl, Großer Knallstein.

1917:* Fochspitze, Schreinl (beide W.).

1918:* —

Jandesek Heinz.

1914: Kleines Rotbühel, Großes Rotbühel, Plannereck, Schreinl, Karlspitze, Gläierkoppe (sämtl. W.).

1915: Herenturm, Große Bischofsmütze, Hoher Dachstein.

1916:* Schneidertogel, Lavinenstein, Stuhleck (sämtl. W.); Goldbachseespitze—Karlspitze—Schoberispitze, Goldbachseespitze—Karlspitze—Schreinl, Großer Griming, Großer Knallstein, Hoher Dachstein, Planspize (Üb. Nordwand: Reidelweg), Hochtor (Üb.)—Kockuppe, Planspize: — Hundstogel, Kockogel, Plattenpize, Wurmwand, Seelareck, Gurpitschek (sämtl. W.).

1917:* Hundstogel, Kockogel, Plattenpize, Wurmwand, Seelareck, Gurpitschek, Gr. Kleiblingsteil, Zehnerkarspitze, Gamskarspitze, Seekarspitze (sämtl. W.); Willandersberg (Üb. Nordwand, 1. Ersteigung), Rumedel, Willnöser Obbl., Kl. Fernedaturm, Gr. Fernedaturm, Lorlofel; Biz Chiavazes—Punta del Siella—Biz Selva—Biz Revis—Biz Gralba—Biz Saliera—Biz Miara—Biz Beguz—Biz Rottice—Mepules (Westgipfel); Kockspitze, Königspitze (mehrfach).

1918:* Dufler, Kreilspitze (2 mal), Monte Livio (3 mal).

Reck Rudolf (eingetreten 1917).

1917: —

1918: Karlspitze—Goldbachseespitze (W.); Karalpe (Kaggenkopffsteig), Schneeberg.

Rapfichn Fritz.

1914: Fochspitze, Schrabachzinken, Sonnwendstein, Lahngang, Schrabachzinken—Goldbachseespitze—Karlspitze (sämtl. W.); Karalpe, Gumpened—Tattermann.

1915: Warichened—Lagelsberg (W.); Eisenerzer Reichenstein, Humerkogel—Hoher Dachstein.

1916: Schneidertogel, Lahngang, Karalpe (sämtl. W.); Stemmerspize, Fochspitze, Karalpe, Großer Knallstein, Steinvined.

1917: Großer Schreinl (zweimal), Plannereck (beide W.); Mittlere—Hintere Stemmerspize, Goldbachseespitze—Karlspitze—Schoberispitze—Fochspitze, Großes Rotbühel—Brennkogel, Hintere Stemmerspize.

1918: —

Rosler Michael.

1914: Kleiblingzinken, Spiegler Schneeberg (zweimal), Gasselhöhe, Sonnspize, Dürnberg—Breitened—Schmittenhöhe—Kettingkogel—Maurerkogel—Rohralpenkogel—Obergerntogel—Niedergerntogel, Bernkogel, Hohe Penhab—Zwölferkogel, Greilkopf, Hochmühleck, Stoderzinken, Lahngang (sämtl. W.); Karalpe (Breintalersteig), Großer Bösenstein, Lamiachbachturm, Kampspize—Schiebeck, Sinabell.

1915: Stuhleck (dreimal), Hochwechsel, Schladminger Raibling, Hochwurzen, Goldbachseespitze, Plannereck (sämtl. W.); Eisenerzer Reichenstein, Schneeberg (zweimal), Humerkogel, Hoher Dachstein (zweimal), Herenturm, Große Bischofsmütze, Hochsekkopf, Karalpe, Schwalbenwand, Breithorn, Schönfeldspize, Alhorn.

1916: Schneidertogel, Lavinenstein, Stuhleck (zweimal), Kockogel, Hundstogel, Seekaropf, Lahngang, Pretulalpe, Karalpe (dreimal), Schneeberg (zweimal) (sämtl. W.); Schneeberg (Birklepfad), Karalpe (viermal; darunter Akademitersteig, Wildes Gamsack), Zugauer, Binödl, Planspize (Peternpfad), Hochtor, Kreuzkogel—Riffel—Sparafeld—Raibling, Elmauer Halt, Hintere—Vordere Goinger Halt, Totenkirchl (Pfannkamin), Planspize (Üb. Nordwand: Reidelweg)—Hochtor (Üb.), Hoher Dachstein (Üb. D.—W.), Eisarklspitze—Hochsekkopf, Große Bischofsmütze.

1917: Plannereck (fünffmal), Kleines Rotbühel, Großes Rotbühel, Gläserkoppe, Fochspitze (fünffmal), Goldbachseespitze, Karlspitze, Schoberispitze, Großer Schreinl (dreimal), Schneeberg (sämtl. W.); Scheichenspize, Gaisstein, Ritzsteinhorn—Magnetkogel, Maurerkogel—Schmiedinger (mit Schi), Karalpe (Malersteig—Karl Bergersteig), Schneeberg (Stadelwandgrat), Planspize (zweimal, Nordostwand und Nordwand: Bichlweg), Totenköpfel (Ostgrat)—Reichenstein (Ostwand), Großer Buchstein (Westgrat), Großes Wiesbachhorn—Fochkogel, Ritzsteinhorn—Magnetkogel—Gaisstein.

1918: Korkein—Stuckkogel—Hochkogel, Kleiner Kettenstein, Bernbadkogel, Großes Rotbühel, Goldbachseespitze, Karlspitze (zweimal), Schoberispitze, Schreinl (zweimal), Schneeberg (sechsmal), Vorderer Bärenkopf—Eiswandbühel (sämtl. W.); Kleiner Buchstein (Üb. Westgrat), Hintere Stemmerspize, Schneeberg, Rudnickkogel—Hochstadel, Kleine—Große Sandspize—Van Gamswiefenspize, Nördliche—Südliche Seitmergerispize, Teplikerispize, Spitzkogel, Stanzkogel, Hirschkleiskopf.

Ropcevic Richard.

1914: Gr. Rotbühel, Plannereck, Stuhleck, Frauenalpe, Stangenmoos—Königstuhl, Wintertaler Rock—Eisenhut—Kilnpfein—Geiger, Lurracherhöhe—Kinnened, Schoberkogel—Gruft—Kaserhöhe—Schönebenock, Geiger—Kilnpfein—Vorderbütteneck—Hradofen—Stierbrandhöhe, Karalpe, Hauser Raibling, Ritzbühlerhorn—Hochkogel—Stuckkogel, Gaisberg, Laubkogel—Fahnenkamm—Rauber—Saalkogel, Steinbergkogel—Schrenbachhöhe, Gumpened, Gasselhöhe—Rippeteck, Griestareck—Saufarkogel—Hornkarogel—Wildbühel—Mojered—Vorderkogel—Lackenkopf—Lackenkogel, Schneeberg, Hochwechsel, Kampl, Lavinenstein, Hoched—Schafwand (sämtl. W.); Karalpe (sechsmal, davon Unt. Zimmersteig zweimal, Quartettsteig zweimal, Loswandpromenade zweimal, Wr. Neustädterweg zweimal, Kaggenkopf—Oberer Zimmersteig, Akademitersteig, Erzelforsteig), Schneeberg (viermal, darunter Stadelwandgrat, Stadelwand: Roth—Weißweg), Gr. Buchstein (Üb. Westgrat—Südwand), Gr. Buchstein (Üb. Ostgrat), Gr. Pyhrgas (Üb. Ostgrat)—Gr. Scheiblingstein (Üb. Ostgrat)—Kl. Scheiblingstein (Üb.), Kreuzmauer (Üb. W.—D)—Hochturm (Üb. Westtante)—Kesseltargat—Herenturm—Natterriegel, Birnhorn—Kuchelhorn, Tierkarhorn—Vorderes—Mittleres—Hinteres Schoßhorn.

1915:* —

1916:* Galizische Tatra: Gubalowka—Grzybowice, Czuba Goryczkoma, Wierch Goryczkoma, Ropa Kralowa Wielka, Czuba Goryczkoma—Wierch Goryczkoma—Beskid—Kasprowa, Giesia Szyja, Siemont, Karalpe (zweimal, Kaggenkopf—Oberer Zimmersteig), Gr. Scheiblingstein (Üb. Südwand).

1917:* Karalpe, Planspize (Üb. Nordwand: Bichlweg), Gr. Buchstein (Üb. Westgrat).

1918:* Gr. Briel (Südgrat, W.), Cima del Campiolett—Becco di Filadonna—Cornetto, Karalpe (zweimal, Kaggenkopf—Oberer Zimmersteig), Schneeberg (Stadelwandgrat), Gr. Bösenstein—Seekarspitze—Dreitackenspize, Schneeberg (Stadelwand: Roth—Weißweg).

Kriegler Karl (eingetreten 1918).

1918:* Col di Stombi, Zurlong, Punta del Forane, Schöndleitenichneide (W), Schimpfkopf (W), Schwarze Wand (W), Care alto (W), Bertainspize—Hohe Angelaspitze, Hintere Madatschpize—Cristallospize, Schneeglocke, Luchtspize, Trafoier Eiswand, Dufler.

Mühlmann Josef.

1914: Gr. Rotbühel, Plannereck, Kl. Rotbühel, Fochspitze, Lavinenstein, Lahngang, Schrabachzinken, Pretulalpe—Grazer Stuhleck—Schwarzriegel, Riesner Kriechen, Dürnberg—Breitened—Schmittenhöhe—Saleinsbachkogel, Kettingkogel—Maurerkogel—Rohralpenkogel—Obergerntogel—Niedergerntogel, Zwölferkogel—Hohe Penhab, Hochalpspize—Reichtendl.

- Kopf-Reiterkogel (sämtl. W.); Gr. Bösenstein—Al. Bösenstein, Karalpe (Wildes Gamsäck), Karlspitze—Schreinkl, Plannereck (W.).
- 1915: Hochrettelstein, Plannereck (dreimal), Hintere Ostemmer Spitze, Fochspitze, Goldbachseespitze—Karlspitze—Schober Spitze.
- 1916: Hohe Rams (Ab.)—Scheichenspitze (Ab.)—Landsriedstein—Eselstein (Ab. Westgrat)—Sinabell, Gr. Koppentkarstein (Ab. Nordostgrat, 1. Ersteigung) Al. Koppentkarstein (Ab.), Niederer Gjaidstein, Hohes Kreuz (Ab. Südgrat)—Niederer Kreuz (Ab.)—Hoher Ochsenkogel (Ab.).
- 1917:* Hochwechel—Niederwechel (W.); Dritter Sellatum, Gr. Fermedatum (Ostwand—Südwestwand), Willnöferturm, Al. Fermedaspitze (zweimal, Südwestwand, 2. Beg.; Südwestwand: Fahweg), Saß de Mesdi (Südwestwand, 6. Beg.), Tschiesler Olla (Südostgrat—Nordgrat), Al. Furchetta—Gr. Furchetta, Gran Olla, Innertoferturm, Plattkofel, S. D. Gipfel (Ostgrat)—N. D. Gipfel (Abst. Ostwand), Fünffinger Spitze (Daumenschartenweg mit 2. Beg. des Untersteinerweges vom Langkofelhoch—Südwestgrat), Zahnkofel, Langkofel Spitze (Südwestflanke—Südostgrat, 4. Ab.), Cima Cancenagol, Cima di Valmaggioro, Coltozondo.
- 1918:* Monte Stabellin (Nordgipfel), Menicigolo, Ugo di Nardis—Cima Prensanello, Monte Sabbione, Cornetto.
- Reinzling Josef** (eingetreten 1918).
- 1918:* Rittnerhorn—Willandersberg (W.).
- Remecel Hans** (eingetreten 1918).
- 1918:* Ray, Schneeberg, Sinabell, Scheichenspitze.
- Rugent Josef.**
- 1914: Stuhleck, Hauser Raibling, Laminenstein, Fochspitze—Goldbachseespitze—Karlspitze, Kriemadl, Hochmühled, Kampl, Hoched—Schafwand, Plannereck—Gr. Rotbühel—Al. Rotbühel—Gläserkoppe (sämtl. W.); Karalpe (zweimal, Akademikersteig—Oberer Zimmersteig—Preintalersteig, Razenkopf—Oberer Zimmersteig), Gr. Grimming.
- 1915:* Stuhleck (zweimal), Karalpe (zweimal), Bretulalpe, Fochspitze, Karlspitze, Plannereck, Gr. Rotbühel, Al. Rotbühel, Schrabachzinken, Schober Spitze, Schreinkl, Goldbachseespitze (sämtl. W.).
- 1916:* Blanspitze (Ab. Nordw. Pichlweg), Hochtor (Ab. Ostgrat), Hoher Dachstein (Ab. D.—W.).
- 1917:* —
- 1918:* Tschengelscher Hochwand (zweimal), Hohe Angelus Spitze (fünfmal), Al. Angelus Spitze (sechsmal), Hochofenwand, Schafberg (viermal), Schöneckschneide, Bertain Spitze, Gfispitze, Vedern Spitze (Mittlere und Äußere), Schild Spitze, Madritsch Spitze, Schöntaus Spitze (sämtl. W.); Kreil Spitze (achtmal), König Spitze (19 mal), Ortler (31 mal), Pleißhorn (siebenmal).
- Polajef Alois** (eingetreten 1918).
- 1918:* Ortler, Tabaretta Spitze, Hintere Madatsch Spitze, Schneeglocke, Tuckett Spitze, Trafoier Eiswand, König Spitze, Hohe Angelus Spitze, Tschengelscher Hochwand, Schafberg (zweimal), Al. Angelus Spitze (zweimal) (sämtl. W.); Al. Balbounkogel, Mte. Sivrio, Gr. Nagler Spitze, Hohe Schneide, Geister Spitze, Signalluppe.
- Daigner Erich** (eingetreten 1916).
- 1916: Karalpe (Preintalersteig—Oberer Zimmersteig, W.), Karalpe (zweimal, Unterer Zimmersteig—Roswandpromenade, Quartettsteig—Roswandpromenade).
- 1917: Plannereck (dreimal), Gr. Schreinkl (dreimal), Fochspitze (sämtl. W.); Karalpe, Blanspitze (zweimal, Nordostwand und Nordwand, Pichlweg), Totenkopf (Ostgrat)—Reichenstein (Ostwand), Gr. Wiesbachhorn—Fochspitze, Ritzsteinhorn—Magnetkogel—Gaisstein.

Sandtner Karl.

- 1914: Goldbachseespitze—Karlspitze, Riesner Kriechen, Bahngang, Polster, Laminenstein, Schrabachzinken—Goldbachseespitze—Karlspitze (sämtl. W.); Mölbegg, Zeyrichamwel, Karalpe.
- 1915:* Stuhleck (zweimal, W.).
- 1916:* Roter Mann, Plannereck, Gr. Rotbühel (zweimal), Fochspitze, Plannereck Spitze—Hintere—Mittlere Ostemmer Spitze, Hoher Brenntogel—Hoher Kreuzberg—Breitdeckkoppe.
- 1917:* Sinabell (zweimal), Eselstein, Hohe Rams, Scheichenspitze, Plannereck, Roter Mann, Gr. Rotbühel, Goldbachseespitze, Fochspitze, Karlspitze, Schober Spitze, Hoher Brenntogel—Hoher Kreuzberg—Breitdeckkoppe—Schönfeld Spitze—Pustereck Spitze.
- 1918:* Schneeberg, Karalpe.

Sandtner Josef.

- 1914: —
- 1915: Schneeberg.
- 1916: Karalpe, Goldbachseespitze—Karlspitze—Schreinkl.
- 1917: Hochrettelstein, Plannereck, Gr. Rotbühel, Goldbachseespitze—Karlspitze—Schober Spitze.
- 1918: —

Sarnitz Josef.

- 1914:* Plannereck (zweimal), Gläserkoppe—Al. Rotbühel, Fochspitze, Goldbachseespitze, Laminenstein, Schrabachzinken, Ritzbühelhorn—Hochkogel—Stuckogel—Gäschpitöpl Gaisberg, Laubkogel—Hahnenkamm—Kaufer—Saalkogel, Steinbergkogel—Chrenbachhöhe, Dürrberg—Breitened—Schmittenhöhe (zweimal), Saleinsbachkogel, Keitingkogel—Maurerkogel—Kohraupenkogel—Dergernkogel—Niedergernkogel—Zirmkogel, Zwölferkogel—Hohe Benhab, Matjereck—Kohlmaiskopf—Wildentarkogel—Wfischkogel—Wfischhöhe, Fochspitze—Karlspitze—Goldbachseespitze, Karalpe (sämtl. W.); Himmeleck—Griesmayerkogel, Seekareck, Hochstein—Vorderer Ostemmer Spitze, Hochtor (Ab.).
- 1915:* Bahngang, Laminenstein—Schneiderkogel, Almkogel—Rozkogel, Gr. Tragl—Al. Tragl (sämtl. W.); Karalpe, Schneeberg.
- 1916:* Stuhleck, Karalpe (beide W.); Edelgriepöhe, Niederer Gjaidstein, Hoher Ochsenkogel (Ab.)—Niederer Kreuz—Mittlerer—Niederer Ochsenkogel.
- 1917:* Hoher Brenntogel, Gläserkoppe, Fochspitze, Al. Rotbühel, Gr. Rotbühel, Gr. Schreinkl (sämtl. W.); Mittlere—Hintere Ostemmer Spitze, Goldbachseespitze—Karlspitze—Schober Spitze, Fochspitze, Hoher Brenntogel—Gr. Rotbühel, Hintere Ostemmer Spitze, Zinödl, Hochtor, Blanspitze (Nordwand: Pichlweg), Raibling—Sparafeld—Riffel, Windlegerkopf.
- 1918:* Sattelspitze—Hornkogel, Riesner Kriechen, Meßneralm Spitze, Karlspitze—Goldbachseespitze, Schreinkl, Plannereck—Al. Rotbühel—Gr. Rotbühel (sämtl. W.); Breitkopf—Eiswandbühel—Mittlerer—Vorderer Bärenkopf—Hohe Riffel—Johannisberg (Ab. D.—N), Kellersberg—Hohenwartkopf—Kleinglockner, Gr. Bärenkopf—Glockner—Vorderer—Hinterer Bratschenkopf—Hohe Doč, Niederer—Hoher Gjaidstein—Hunerkogel, Hoher Ochsenkogel—Niederer Kreuz—Mittlerer—Kleiner Ochsenkogel, Schneeberg.

Saxlehner Karl.

- 1914: —
- 1915: Hunerkogel.
- 1916, 1917* und 1918:* —

† Schäfer Ernst.

- 1914: * Kl. Rotbühel, Stuhleck, Blannereck, Boralpe, Hochwechel—Niederwechel, Riesner Kreischpen, Schneeberg, Lahngang, Gumpeneck, Hochmühleck, Lavinenstein—Schneiderkogel, Gasselhöhe—Rippeteck, Dürnberg—Breiteneck—Schmittenhöhe—Saleinsbachkogel, Kettingkogel—Maurerkogel—Rohralpenkogel—Obergerntkogel—Niedergerntkogel, Zwölfertkogel—Hohe Penhab, Hochalpspizze—Reichendlkopf—Reiterkogel (sämtl. W.); Karalpe, Gr. Bösenstein.

Schidl Leopold (eingetreten 1915).

- 1915: Fochspizze—Goldbachseespizze, Blannereck, Kl. Rotbühel—Gr. Rotbühel, Goldbachseespizze—Karlspizze—Schreinl, Gläserkoppe—Gr. Rotbühel, Schrabachzinken, Plannereckspizze (sämtl. W.), Eugauer, Humerkogel, Fochspizze—Goldbachseespizze, Karlspizze—Schreinl—Schoberspizze, Hochrettelstein—Seefoppe, Karalpe.
- 1916: Stuhleck (zweimal), Lahngang, Pretulalpe (zweimal), Schneeberg (zweimal), Karalpe (sämtl. W.); Schneeberg (dreimal, darunter Stadelwandgrat), Karalpe, (Breintalersteig), Natteriegl, Hahnstein, Warscheneck—Kofarich—Mitterberg, Phyrnerkampl—Gm—Schroden—Schrodenkreuz—Hochmölbling—Kleimölbling, Hoher Dachstein, Gr. Knallstein, Planspizze (Ab. Nordwand: Keidelweg)—Hochtor (Ab.).
- 1917: Goldbachseespizze, Fochspizze, Karlspizze, Blannereck, Kl. Rotbühel, Gr. Rotbühel, Schoberspizze, Lahngang, Kofkogel, Schneidertogel, Kl. Tragl—Gr. Tragl, Lavinenstein (sämtl. W.); Kl. Gjaibstein—Humerkogel—Dachsteinwarte (mit Schi), Schöberl, Schneeberg (Stadelwandgrat), Kl. Buchstein, Gr. Buchstein (Westgrat), Planspizze (zweimal, Nordwand, Pichlweg und Nordostwand), Zinödl, Kreuzkogel—Kiffel—Sparafeld, Hohe Rams—Scheichenspizze, Sinabell—Landsriedstein, Hoher Dachstein, Eisarlspizze, Gaisstein—Kofkopf, Magnetkogel—Kitssteinhorn, Blannereck—Roter Mann, Hintere—Mittlere Gtemmerspizze, Goldbachseespizze—Karlspizze, Tamischachturm.
- 1918: Schneidertogel, Lavinenstein, Blannereck, Kl. Rotbühel, Gr. Rotbühel, Gläserkoppe, Fochspizze, Goldbachseespizze, Schreinl, Schrabachzinken, Spielkogel, Lahngang, Schneeberg, Kofkopf, Schmittenhöhe, Kettingkogel—Maurerkogel—Rohralpenkogel—Kettingkogel (sämtl. W.); Schneeberg, Totenköpfel (Ab. Ostgrat), Egessengrat, Hochwand, Planspizze (Ab. Nordostwand), Schneeberg (Stadelwand, 7. Weg. des Richterweges), Breitkopf—Eiswandbühel, Mittlerer—Vorderer Bärenkopf—Hohe Kiffel—Johannisberg, Gr. Bärenkopf—Glockerin—Vorderer Bratschenkopf—Fochspizze.

Schiesbühl Karl.

- 1914: Kl. Rotbühel, Stuhleck, Goldbachseespizze—Karlspizze, Lahngang, Volster, Lavinenstein, Fochspizze, Blannereck, Kl. Rotbühel (sämtl. W.); Mülbegg, Zeyriktampel, Karalpe.
- 1915: Stuhleck (zweimal), Lahngang (zweimal), Karalpe, Kl. Rotbühel, Fochspizze, Goldbachseespizze, Blannereck (zweimal), Kl. Rotbühel, Gr. Rotbühel, Goldbachseespizze—Karlspizze—Schreinl, Gläserkoppe—Gr. Rotbühel, Schrabachzinken, Plannereckspizze (sämtl. W.).
- 1916: * Pretulalpe, Karalpe (beide W.); Goldbachseespizze—Karlspizze—Schoberspizze, Fochspizze, Gr. Rotbühel—Blannereck—Roter Mann, Plannereckspizze—Hintere—Mittlere Gtemmerspizze.
- 1917: * Rumedel (dreimal), Lorkofel, Kl. Fermedaspizze, Gr. Furchetta, Wildnösser Obla (dreimal), Seeda (sechsmal), Wasserkofel (zweimal), Col della Pières, Pitschberg (dreimal), Campiller Kanzel, Vorderer Kanzel, Kleine Kanzel, (sämtl. W.); Saß de Mesdi (dreimal), Rumedel (fünfmal), Kl. Fermedaspizze (zweimal), Gr. Fermeda, Gran Obla, Saß Rigais, Kl. Furchetta, Pizza Doleba, Jumerkofelturm (fünfmal), Plattkofel (siebenmal, einmal mit Schi), Zahnkofel, Langkofel, Langkofeleck (viermal), Fünffingerpizze, Col Rodella.

- 1918: * Sellatum I. (viermal, davon dreimal W.), Ciamp Binoi (dreimal, davon zweimal W.), Östliche Richterpizze (W.), Col Rodella (sechsmal, davon fünfmal W.), Plattkofel (dreimal W.), Cima die Ross (W.), San gran Roa, Östliche—Westliche Cadinspizze, Karalpe (Akademikersteig).

Schindler Ferdinand.

- 1914: * Blannereck, Schneeberg, Pretulalpe (zweimal), Gasselhöhe, Dürnberg—Breiteneck—Schmittenhöhe—Kettingkogel—Maurerkogel—Rohralpenkogel—Obergerntkogel—Niedergerntkogel, Bernkogel, Hohe Penhab—Zwölfertkogel, Sonnspizze, Hahnenfann—Schrenbachhöhe, Kitzbühelerhorn—Pfeifferkogel—Wilbe Hag, Gaisberg—Schützenkogel—Gamsbag (sämtl. W.).
- 1915: * Lahngang, Karlspizze, Blannereck, Gr. Rotbühel, Schrabachzinken, Schoberspizze, Schreinl, Goldbachseespizze (sämtl. W.); Eisenerzer Reichenstein, Natteriegl, Gr. Bichhofsmühe, Schneeberg.
- 1916: * Schneidertogel, Lavinenstein, Pretulalpe, Stuhleck—Pretulalpe (sämtl. W.); Zinödl, Planspizze, Gr. Priel (Ab. Südgrat), Spitzmaier (Ab. Nordwestgrat).
- 1917: * Planspizze (zweimal, darunter Nordwand: Pichlweg), Hochtor (zweimal, Kofkuppengrat und Ostgrat, Ab.), Zinödl, Tamischachturm, Hoher Dachstein, Mosermandl.
- 1918: * Sattelspizze—Ahornkogel, Riesner Kreischpen, Meßneralmspizze, Karlspizze—Goldbachseespizze (sämtl. W.); Breitkopf—Eiswandbühel—Mittlerer Bärenkopf—Vorderer Bärenkopf, Hohe Kiffel—Johannisberg (Ab. D—N), Kellersberg—Hohenwartkopf, Kleinglockner, Gr. Bärenkopf—Glockerin—Vorderer—Hinterer Bratschenkopf—Hohe Dock, Niederer—Hoher Gjaibstein—Humerkogel, Hoher Dachkogel—Niederer Kreuz—Mittlerer—Kl. Dachkogel.

Schöberl Oskar.

- 1914: Pretulalpe—Grazer Stuhleck—Schwarzkogel (W.).
- 1915 und 1916: —
- 1917: Hochreichart, Hochrettelstein, Blannereck, Goldbachseespizze—Karlspizze—Schoberspizze—Schreinl.
- 1918: —
- Schrom Karl.
- 1914: —
- 1915: Lavinenstein—Schneidertogel, Almkogel—Kofkogel, Gr. Tragl—Kl. Tragl (sämtl. W.)
- 1916: Karalpe (W.), Eugauer, Hochtor (Ab.)—Planspizze, Zinödl, Gr. Phyrgas, Hohe Rams (Ab.)—Scheichenspizze (Ab.)—Landsriedstein—Gefstein (Ab. Westgrat)—Sinabell, Gr. Koppentkarstein (Ab. Nordostgrat, 1. Erstigung)—Kl. Koppentkarstein (Ab.), Hohes Kreuz (Ab. Südgrat)—Niederer Kreuz (Ab.)—Hoher Dachkogel (Ab.).
- 1917: Feistererhorn—Hahnreich—Hörndl, Wurmauerhöhe—Hintereck—Zeyriktampel (sämtl. W.); Hochreichart.
- 1918: —

Schupita Franz (eingetreten 1917).

- 1917: Blannereck, Gr. Schreinl, Feistererhorn—Hahnreich—Hörndl, Wurmauerhöhe—Hintereck—Zeyriktampel (sämtl. W.); Schneeberg (Stadelwandgrat), Kl. Buchstein, Gr. Buchstein (Westgrat), Hochtor, Planspizze (zweimal, Nordwand: Pichlweg und Nordostwand), Nied. Gjaibstein—Humerkogel—Dachsteinwarte (mit Schi), Schöberl, Gr. Bichhofsmühe, Mosermandl, Gr. Wiesbachhorn—Fochspizze.
- 1918: Schneidertogel, Lavinenstein, Sattelspizze—Ahornkogel, Riesner Kreischpen, Meßneralmspizze, Spielkogel, Lahngang, Schneeberg, Kofkopf, Kitzsteinhorn, Schmiedinger—Magnetkogel, Vorderer Bärenkopf—Eiswandbühel.

(sämtl. W.); Totenkopf (Ab. Ostgrat)—Abm. Reichenstein (Ab. Ostwand), Kl. Buchstein (Ab. Westgrat), Planspitze (Ab. Nordwand; Reidelweg), Vorderer—Hinterer Karlspeise, Elmauer Halt (Ab. Kopfsteigrat), Scheffauer (Ab. Nordwand; Ostlerweg), Kleine Halt, Totenkopf (Ab. Heroldweg), Festkogel (Nordwand; Zimmerweg), Hochtor (Ab. Ostgrat)—Haindlarturm—Festkogel, Kapalpe (W. Neustädterweg), Gr. Böjensstein—Kl. Böjensstein—Seefarsspitze—Dreifleckenspitze.

Schwarz August.

- 1914: Goldbachseespitze—Karlspeise, Almfogel, Lahngang, Polster, Hochmühleck, Schrabachzinken—Goldbachseespitze—Karlspeise (sämtl. W.); Beyrigkampel.
 1915: Lahngang (zweimal), Warscheneck—Lagelsberg, Lamischbachturm (sämtl. W.).
 1916: Schneeberg (Bürklepfad), Kapalpe.
 1917:* Blannereck, Schreinl.
 1918:* —

Schwarz Josef (eingetreten 1915).

- 1915: Laminenstein—Schneiderkogel, Almfogel—Kofkogel, Gr.—Kl. Tragl, Hochspitze, Karlspeise, Gr. Rotbühel, Schoberspitze, Schreinl, Goldbachseespitze, Blannerkopf, Roter Mann, Hochrettelstein, Hochwechsel (sämtl. W.); Sparafeld, Stoberzinken, Hauser Raibling, Höchstein, Hoher Dachstein, Wildkogel, Zinagl, Mölbegg, Schoberspitze, Hochrettelstein.
 1916:* Hundskogel, Gr. Pleißlingkeil, Seefarssack (sämtl. W.).
 1917:* Schiedeck, Hochfeld, Kampspitze, Steirische Karlspeise, Mosermamml, Gr. Pleißlingkeil.
 1918:* —

Siffert Hans.

- 1914:* Kl. Rotbühel, Blannereck, Bretulalpe (zweimal), Stuhleck, Sonnwendstein, Kapalpe, Lonion, Schneeberg (sämtl. W.); Kapalpe (Kasentopf—Oberer Zimmersteig), Schneeberg (Stadelwandgrat).
 1915*, 1916* und 1917* —
 1918:* Schneeberg, Rittnerhorn (beide W.).

Spata Karl (eingetreten 1916).

- 1916: Blannerseefarsspitze, Blannereck, Gr. Rotbühel.
 1917: —
 1918: Schneeberg.

Steiner Otto.

- 1914: Gasselhöhe, Schladminger Kalbling, Blannereck (viermal), Kl. Rotbühel, Gläserkoppe, Hochwechsel—Niederwechsel (zweimal), Ehrenbachhöhe, Hochmürzen—Koffeld, Pleßnitzzinken, Lahngang, Hochmühleck, Kampf, Gr.—Kl. Tragl, Laminenstein, Goldbachseespitze—Karlspeise Schreinl, Zinödl, Gläserkoppe, Karlspeise, Schreinl, Kl. Rotbühel, Gr. Rotbühel (zweimal) (sämtl. W.); Hochtor (Ab.).
 1915: Stuhleck (zweimal), Hochwechsel, Lahngang (zweimal), Hochmühleck, Lamischbachturm (sämtl. W.); Eisenerzer Reichenstein, Hunerkogel, Schwalbenwand, Breithorn, Schönsfeldspitze, Alhorn.
 1916; * Schneiderkogel, Kofkogel, Hundskogel, Lahngang, Bretulalpe, Kapalpe, Schneeberg (sämtl. W.); Planspitze (Veterenpfad), Patzertkogel; Zufallspitze, Ceredale (fünfmal, davon dreimal Schi), Balon della Mare (dreimal), Monte Rosole (dreimal), Monte Biaz (dreimal), Punta Taviola, Punta di Pejo, Rocca Santa Caterina (Hauptgipfel), Rocca Santa Caterina (Vorgipfel), Punta Cadini, Monte Giunella, Punta San Matteo, Cima fratta secca, Vorderer Schranspitze, Konzen Spitze, Klösterle (13mal Schi), Junerkofl (zweimal Schi), Eispeispitze (19mal, davon 16mal Schi),

Sulden Spitze (16mal, davon 14mal Schi), Madritschspitze, Hinterer Schöntauspitz (zweimal, davon einmal Schi), Marltberg (sechsmal), Tabaretta Spitze (zweimal), Ortler (sechsmal), Pleißhorn.

- 1917:* Dreisprachenspitze (zehnmal), Fernerspitze (W.), Biz Nassas (W.), Biz Gaitles (W.), Eispeispitze (zwölfmal, davon zehnmal W.), Sulden Spitze (achtmal, davon viermal W.), Schrötterhorn (zweimal), Kreilspitze, Königspitze (zweimal, davon einmal W.), Ortler (19mal, davon achtmal W.), Tabaretta Spitze (dreimal, davon einmal W.), Pleißhorn (zweimal), Marltberg, Monte Ceredale (dreimal, davon zweimal W.), Monte Pasquale (fünfmal), Glurnserköpfl, Breitkamm, Monte Scorluzzo (zweimal), Nagler Spitze (dreimal), Geister Spitze (zweimal), Hohe Schneide (zweimal), Monte Livrio (achtmal, davon fünfmal W.), Hinterer Madatsch Spitze (siebenmal, davon zweimal W.), Luckett Spitze (zweimal), Schneeglocke, Westliche—Östliche Cristallo Spitze, Nashorn Spitze, Innerkofl, Klösterle (sechsmal).

- 1918:* Hinterer Madatsch Spitze (zweimal), Monte Livrio (zweimal), Schneeglocke, Königspitze, Monte Giunella (fünfmal), Punta San Matteo (fünfmal), Monte Mantello (dreimal), Col degli Orti, Cima Fratta secca, Care alto, Monte Foletto (zweimal), Monte Covel, Cima Pozzoni (zweimal), Menicigolo, Stavel, Monticello, Monte Piano (zweimal), Strudelfopf, Monte Stivo.

Tauer Hans.

- 1914: Gr. Rotbühel, Blannereck, Gläserkoppe, Hochmürzen, Schladminger Kalbling, Lahngang, Kampalpe, Karlspeise—Goldbachseespitze, Gr. Rotbühel (sämtl. W.); Feistererhorn—Kleinreichart, Brandstättentarkogel—Mayerangerkogel.
 1915*, 1916* und 1917:* —
 1918:* Rittnerhorn (sechsmal W.).

Tänder Otto (eingetreten 1918).

- 1918:* Gr. Murfraiturm (Ab. Südwestwand—Delagoweg), Gr. Murfraiturm (Ab. Nordwand mit neuem Aufstieg am Nordgrat—Südwestwand), Kl. Murfraiturm (Ab. 1. Erstigung über die Nordostwand), Sellatum I (Westgrat), Sellatum II (zweimal, Süd.—Bergerkamine, einmal gew. Weg), Westliche Tschierspitze (zweimal Abgangkamin), Grobmannspitze (Ab. Südwestwand—Fistillweg), Fünffinger Spitze (Ab. Schmittkamin), Delagoturms (Ab.)—Stabelerturm (Ab.)—Wintlerturm (Ab.), Kl. Solstein, Virkkar Spitze—Hochalmkreuz, Cornetto, Kl. Fernedaspitze (Ab. Ostwand—Westweg), Gr. Fernedaturm (Ab. Ostwand—Südwestwand), Kl. Fernedaspitze (Ab. Ostwand), Bilschöfer Obla, Tschisleser Obla (Ab. Südwestwand—Nordgrat), Gr. Fernedaturm.

Tolar Robert.

- 1914:* Gasselhöhe, Gr. Rotbühel, Blannereck, Stuhleck, Gläserkoppe, Kl. Rotbühel, Hochspitze, Schrabachzinken, Voralpe, Hochwechsel—Niederwechsel, Wilde Hag—Hochkogel—Gäschpiköpf, Raubkogel—Hahnenkamm—Rauber—Saalkogel, Steinbergkogel—Ehrenbachhöhe, Dürnberg—Breiteneck—Schmittenhöhe, Lahngang, Sonnwendstein, Kampf, Laminenstein, Goldbachseespitze, Karlspeise, Schreinl, Gläserkoppe—Gr. Rotbühel (sämtl. W.); Hochtor (Ab.).

- 1915:* Hochwechsel, Bretulalpe, Stuhleck (sämtl. W.).
 1916:* —

- 1917:* Kapalpe (Breitentalersteig).

- 1918: Niederer—Hoher Gaidstein, Hoher Ochsenkogel—Niederer Kreuz—Mittlerer—Niederer Ochsenkogel.

Venus Richard.

- 1914: Blannered, Karlspitze, Goldbachseespitze, Hochtor, Schrabachzinken—Goldbachseespitze—Karlspitze, Laminenstein, Hochmühleck (zweimal), Lahngang, Riesner Kriechen.
 1915: Schneeberg (zweimal), Karalpe.
 1916: Schneiderkogel, Lahngang, Petrusalpe, Karalpe (sämtl. W.); Schneeberg, Blannerseefarispitze, Gr. Rotbühel, Jochspitze, Goldbachseespitze—Karlspitze—Schoberispitze, Goldbachseespitze—Karlspitze—Schreinl, Gr. Knallstein, Hoher Dachstein, Sinabell, Gr. Grimming.
 1917: Blannered, Schreinl (beide W.).
 1918: —

Wachuda Rudolf.

- 1914: Karalpe, Stuhleck—Gr. Pfaff—Al. Pfaff, Hochwechsel (sämtl. W.).
 1915*, 1916* und 1917:* —
 1918:* Monte Cadria—Cima Mazon—Laroda (W.).

Weiß Viktor

- 1914: Gläserkoppe, Al. Rotbühel, Blannerseefarispitze, Schrabachzinken, Woralpe, Stuhleck, Hochwechsel Niederwechsel (zweimal), Hochmürzen—Kohfeld—Hochfeld, Plepitzzinken, Lahngang, Kofkogel, Hochmühleck, Goldbachseespitze, Karlspitze, Blannered (sämtl. W.); Himmeleck—Griesmayerkogel, Hochtor (Ab.).
 1915: Stuhleck (zweimal), Hochwechsel, Karalpe, Lahngang, Warscheneck—Lagelsberg, Tamischbachturm (sämtl. W.); Eisenerzer Reichenstein, Gr. Bischofsmütze, Hochkesseltopf, Hoher Dachstein.
 1916: Schneiderkogel (W.), Gstemmerspizze, Blannerseefarispitze, Blannered, Gr. Rotbühel, Jochspitze, Warscheneck—Kofarisch—Mitterberg, Phyrnerkampl—Glm—Schroden—Schrodenkreuz—Hochmölbling—Kleinmölbling, Hoher Dachstein (Ab. D—W), Hohe Wildstelle.
 1917: Blannered (zweimal), Schreinl (zweimal) (W.); Schneeberg, Planspizze (zweimal, darunter Nordostwand), Gr. Buchstein (Ab. Westgrat), Sinabell, Giesstein, Hohe Rams, Scheichenspizze.
 1918: Karlspitze, Schneeberg (fünfmal) (sämtl. W.); Planspizze (Ab. Nordostwand).

† Wittermayer Hans.

- 1914:* Blannered, Schneeberg (beide W.); Hochstein—Bordere Gstemmerspizze.
 1915:* —

Wismann Josef.

- 1914:* Al. Rotbühel, Gr. Rotbühel, Blannered, Stuhleck, Wilde Hag—Hochkogel—Stuckkogel, Laubkogel—Hahnenkamm—Rauber—Saalkogel, Steinbergkogel—Schrenbachhöhe, Dürnberg—Breiteneck—Schmittenhöhe (sämtl. W.).
 1915*, 1916*, 1917* und 1918:* —

Wolf Franz.

- 1914*, 1915*, 1916* und 1917:* —
 1918:* Schneeberg (Bürckelpfad), Blannered, Blannerseefarispitze—Hintere Gstemmerspizze.

B. Turenbeschreibungen.**I. Erste Begehungen.**

(Erstersteigungen und Begehungen vorher nicht begangener Grate und Bergseiten.)

Dachstein-Gruppe:

Großer Koppentarftein (2865 m). Erste Ersteigung über den Nordostgrat. Josef Mühlmann, Karl Schrom am 30. Juli 1916.

Vom Alpenvereinswege gesehen, der vom Guttenberghause zum Schladminger-gletscher führt, zeigt der mächtige Koppentarftein die kühnen Formen seiner Ostseite. Infolge seiner Schmalheit und steilen Abbrüche erscheint er als ein mächtiger Blattenturm. Vom Gipfel zieht der prächtige, wilde Nordostgrat herab, der in seiner Mitte durch ein auffallendes gelbes Zinnenpaar geschmückt ist. Über zwei Steil-abbrüche hinweg setzt er zu einem Sattel nieder, von dem ein weiterer auffallender Felsporn, in gleicher Richtung streichend, sich allmählich in den Karren des Steins verliert, über die der Alpenvereinsweg leitet.

Dort, wo der Alpenvereinsweg das Koppentarf erreicht, verließen wir den Pfad (B. 2222) und nahmen Richtung gegen den vorgelagerten Felsporn, umgingen diesen in leichter Karrenklettere an der Südostseite und querten zum Sattel hinüber, von dem der erste Steilaufstieg des Grates jäh emporsteigt. (Einstieg Steinmann.) Vom Guttenberghause 2 Stunden.

Vorerst in leichter Kletterei den ausgefetzten Grat hinauf zum ersten Steil-aufbau. Kurzer Quergang nach links zu einem schiefen, von links nach rechts ver-laufenden Riß, der schwierig zur Gratkante, einer kleinen Kanzel, zurückführt. Jäher Abbruch zum Schladminger-gletscher. Ein von der Gratkante absteigender Block erleichtert das Nehmen eines sehr ausgefetzten Überhanges; dann folgt eine Steil-hinan zum zweiten Steilaufbau. Ein ausgefetzter, sehr schwieriger Quergang nach rechts, an einer glatten Platte, läßt abermals eine blockgefüllte Rinne und durch sie die Turmhöhe erreichen. Nun folgt ein flaches Gratstück bis zu einem Turm, der durch das bereits erwähnte Zinnenpaar gekrönt ist. An diesem Turme führt ein schmales Band nach links zu einer steil abbrechenden Kante, von der ein schiefes, sehr schwieriges und ausgefetztes Band an der Ostseite (gegen das Koppentarf) unter dem Zinnenpaar zum Scharfengrunde des Zinnenturmes bringt. Von hier nach links in kleingriffiger Kletterei die Gratwand erkletternd, zu einem kleinen Standplatz und schwierig nach rechts aufwärts wieder zum Hauptgrat zurück. In leichter Kletterei — bald mündet von links der Ostwandanstieg ein — den allmählich breiter werdenden, gerölligen Grat zum Gipfel hinauf.

Dauer der Kletterei 3 Stunden. Der Weg wurde mit Steinlauben und roten Blättern ausgiebig markiert.

Sella-Gruppe:

Kleiner Murrtratturm (2712 m). Erste Ersteigung über die Nordostwand. Otto Täuber (allein) im Juni 1918.

Vom Grödnertoch aus gesehen ziehen zwei rampenartige Bänder in beiden Nordostwänden des Großen und Kleinen Murrtratturmes empor. Dieses Band vermittelt den Einstieg. Vom Grödnertoch in 1 Stunde erreichbar. Nun sehr leicht über das Band empor bis zur Nordkante, wo ein zweites Band in die Nord-ostwand zieht. Dieses Band über steile, aber nicht schwere Platten verfolgend bis zu einem kleinen Grat. Durch Ramine empor zu einem von unten sichtbarem, großen dreieckigen Schneefeld (im Sommer Schuttsteck). Nun immer gerade durch Ritze in der Wand aufwärts stets nördlich halten (rechts eine gelbe, glatte, ungang-bare Wand) und in schöner, nicht schwerer Kletterei zum Gipfel. 2 Stunden.

2. Sonstige neue oder bemerkenswerte Touren,

deren Veröffentlichung vom Standpunkte der Hochtouristik aus Interesse bieten und ausreichende Beschreibungen bisher nicht vorhanden oder nur schwer zugänglich sind.

[Die Namen der Nicht-Mitglieder sind in () gestellt.]

Geisler-Gruppe:

Kleine Ferneda (2800 m). Zweite Ersteigung über die Südwestwand: (Rotowski, Lammer, Pus, Tischer) und Josef Mühlmann am 12. September 1917.

Auf dem Wege über die Südwand, die Gustav Jahn und Gefährten am 12. März 1917 erstmalig begingen bis dorthin, wo der höchst spannende Quergang scharf nach rechts beginnt (siehe D. A. Z. 1918, S. 59). Die Wand links von diesem Quergang wird nun sehr schwer direkt erstiegen und gelangt dadurch auf eine Schuttkasse. Nun schwieriger Quergang in die linke Schlucht und zu den schwarzen, blockfüllten, nassen Ausstiegstaminen. Durch diese sehr schwer in die Scharte zwischen Mittel- und Südgipfel und nach rechts leicht auf die Südspitze. (Erste Ersteigung von Louis Trenker und Genossen im Sommer 1917).

Langkofel-Gruppe:

Plattkofel (Südostgipfel 2970 m). Ersteigung aus dem obersten Plattkofelfar über den Ostgrat (auch „Müllerweg“ genannt) durch Karl Schiesbühl (mehrmals mit Begleiter) und Josef Mühlmann (und Gefährten) im Sommer 1917.

Von der Langkofelhütte ins Plattkofelfar und über den Gletscher hinan gegen die westliche Plattkofelscharte. Ungefähr 100 Meter rechts von dieser über Schnee und Schutt lange nach rechts emporsteigend, erreicht man über Rinnen und Bänder (Steintauben!) den Ostgrat, welcher ohne Schwierigkeit rasch zur Spitze leitet. Dieser leichte und direkte Anstieg ermöglicht eine sehr lohnende Rundtour: Südostgipfel (W. Ostgrat—Nordwestgrat)—Nordwestgipfel 2960 m—Abstieg Ostwand (Schustersteig)—Langkofelhütte. (Erste Ersteigung von Müller und Eller am 12. Juli 1917.)

Langkofelfarspitze (2811 m). Vierte Überschreitung von Südwesten nach Südosten, dabei 4. Begehung der Südwestkante und 7. Begehung des Südostgrates. (Bodlak und) Josef Mühlmann am 2. Oktober 1917.

Südwestkante. Erste Ersteigung durch Dr. Merlet, Reimiger und Alton am 13. Juli 1917.

Vom markierten Steig, der nahe unter der Langkofelfarspitze in das Plattkofelfar führt in 10–15 Minuten links ab. Über eine kurze Wandstufe auf begrünte Schrofen und über dieselben — immer links haltend — hinan, bis auf ein Schuttbänd, welches teilweise ansteigend, manchmal auch als Rinne nach Süden führt. Vor seinem Ende durch eine kurze, rinnenartige Verschneidung empor und weiter auf den Gipfel eines Vorbaues. Jenseits durch eine Schneerinne rechts etwa 30 m hinunter, worauf man die Rinne nach rechts verläßt und über Schuttbänder und kleine Terrassen bis zum Fuße des schon vom Kar aus sichtbaren, der Westkante vorgelagerten Grates gelangt. Durch einen Ramin oder rechts davon auf die Höhe des Grates. Nun weiter an der Kante, bis sich die rechten Wandpartien zu einer feichten, fast die ganze Wandstufe einnehmenden Mulde vertiefen. Durch dieselbe beliebig auf den Grat und in kurzer Zeit zum Gipfel. (Aus dem Tourenbuch der Langkofelhütte!)

Südostgrat. Erste Ersteigung durch Gustav Jahn, Gutser und Bauer am 13. Juli 1917. (Siehe D. A. Z. 1918, S. 77.)

Fünffingerspitze (2996 m). Überschreitung von Ost nach Südwest, dabei zweite Begehung des „Untersteinerweges“ vom Langkofeljoch zum Daumenballen. (Rotowski, Bodlak, Lammer) und Josef Mühlmann am 27. September 1917.

Langkofeljoch, Einstieg 9 Uhr 20 Minuten. Etwa 70 Schritte südlich der Falllinie des Daumengipfels zieht vom Joch schräg nach links ein ungefähr 30 m langer Ramin, den man in schöner Kletterei durchsteigt. Nun nach links einige

Meter absteigend zu einem Geröllplatz, von dem wieder einige Meter schräg empor, horizontal die Wand querend und unter einem Überhang zu einem steilen (etwa 10 m hohen) Ramin. Durch ihn auf die Schrofen des Daumenballens und zum gewöhnlichen Daumenschartenweg. (Erste Ersteigung durch Untersteiner, Weinberger und Bodlak am 22. September 1917.) Gipfel 11 Uhr 15 Min.—12 Uhr. Abstieg über den wilden Südwestgrat, der im Schuster- und Schiegoldriß eindrucksvolle Stellen besitzt. Fünffingerscharte 2 Uhr, Langkofelhütte 3 Uhr.

Sella-Gruppe:

Großer Murraitturm (2721 m). Zweite Ersteigung (erste führerlose) über die Nordostwand mit neuem Ausstieg am Nordgrat. Ditto Täuber (allein) am 18. Juni 1918.

Dort, wo sich der Weg Trenker—Bestosta in der Falllinie des Gipfels scharf gegen den Ostgrat zuwendet, steigt man durch äußerst schwere, brüchige Ritze gerade unter dem Gipfel empor, bis ein sehr schwieriger Quergang es ermöglicht, die Scharte zwischen den beiden Türmen im Nordgrat, welche man schon sehr deutlich von unten sieht, zu erreichen. Nun durchreißt vom Gipfel bis in die Scharte ein langer Ramin die Gratkante; ebenfalls sehr schön vom Grödnerejoch sichtbar. Durch diesen Ramin in schöner, nicht allzu schwerer Kletterei zum Gipfel. Ausstieg unmittelbar beim Steinmann. Kletterzeit 4 Stunden. Die Tour zählt infolge ihrer Steilheit und Exposition zu den schwierigsten in der Sella-Gruppe. (Siehe außerdem D. A. Z. 1919, S. 77, D. T. Z. 1919, S. 67.)




Mitgliederstand.

Die Mitgliederbewegung während der fünf Berichtsjahre wird aus der nachstehenden Zusammenstellung ersichtlich gemacht:


Jahr	Abgang	Zugang	Stand bei der Hauptversammlung	Anmerkung
1913	—	—	50	
1914	1 Ernst Schäfer †	6 Theodor Friedl, Julius, Escher Rudolf Muzaf.	55	
1915	10 Dr. Stefan Hönigsberg †, Franz Hanauška †, Joh. Wisternmayer †, Robert Hanslik, Rudolf Muzaf, Karl Wltavsko, Josef Witzmann, Jans Siffert, Emmerich Wapp, Richard Kopečný	2 Josef Schwarz Leopold Schidl	47	Die hohe Austrittsziffer erklärt sich durch die Einrückung zur militär. Dienstleistung, die eine vorübergehende Abmeldung an den S.-A. notwendig machte.
1916	1 Jakob Baumgärtner †	3 Erich Quirner Friedrich Fautal Karl Spata	49	
1917	—	2 Rudolf Reck - Franz Schupita	51	
1918	2 Franz Otto Richard Heinrich	9 Franz Wolf, Hans Nemecek, Johann Brohaska, Rudolf Muzaf, Karl Krieglner, Mois Polajek, Gustav Hözl, Hans Lang, Richard Mattauschel Otto Täuber	59	

Alpenvereinssektion „Die Reichensteiner“
- in Wien -

Jahresbericht 1919.



Wien 1920.



Zum Geleite.

Das erste Friedensjahr, das so lang ersehnte, liegt hinter uns! Doch wie ganz anders verlief es, als wir glaubten und hofften. Unser Leben geht in Kummer und Sorgen dahin; auch unsere Sektion hatte wieder mit Schwierigkeiten und Hemmnissen aller Art zu kämpfen. Dazu kam noch der Tod lieber Berggefährten, wodurch wir besonders schwer betroffen wurden.

Umso fester schließen wir uns nun zusammen nach echter, deutscher Art. Freundschaft und Treue gelobten wir uns so oft auf den ewigen Bergen, hoch über des Tales Niederung. Dieses Wahrzeichen unseres Bundes gibt uns Trost im Schmerze und neue Kraft für die Zukunft.

Mögen darum bald wieder hellere Tage anbrechen für unser Volk und unsere Sektion, in der das gleiche Ideal, die Freude an den Bergen uns immer wieder zusammengeführt und hinarbeitet zu den ragenden Zinnen wahren Bergsteigerglückes.

Bergheil!

Gustav Higl, Michael Kofler und Ferdinand Schindler †.

In tiefer Trauer sind nachfolgende Zeilen jenen Männern geweiht, die noch vor einem Jahre lebensfroh und zukunftsfreudig in unserer Mitte weilten und die im Sommer 1919 im Kampfe mit der Natur, kühnes Wagen um stilles Höhenglück mit blutigem Bergtod zahlen mußten.

Unser Jüngster, Gustav Higl, war einer der Besten aus der Klasse der Jungmannschaft.

Nicht physisches Unvermögen oder Leichtsinn hat ihn zu Boden geworfen, sondern der tödliche Zufall, der den Steiger überall in den Bergen umschleicht und umlauert, hat ihn zu Fall gebracht.

Am 19. Juni, einem trübem, grauen Tage, in der Stunde da er ungeübten, jungen Leuten in der Kletterschule von Gießhübel, an Hand seines Könnens und seiner Erfahrungen den Weg lehren und weisen wollte, ereilte ihn bei einer nichtsagenden Kletterübung jäh und unbarmherzig das Geschick.

Wenige Tage später entriß ihn der Tod seiner tiefbetrübten Familie und einem großen Kreise aufrichtigtrauender Bergkameraden und Freunde. Hätte ihn sein rauhes Schicksal nicht schon in so jungen Jahren unvermittelt aus des Lebens goldener Bahn gerissen, so hätte sich wohl dieser bergbegeisterte, junge Fant, so manchen kühnen Weg zu stolzen Höhen erzwungen. So aber ward das zukunftsfreudige, plänevolle Leben dieses jungen Mannes, der im Messen seiner Kräfte an himmelstürmenden Bergen sein reinstes und höchstes Glück empfand, jäh durchschnitten.

Nur wenige Wochen später, am 17. August, mußte auch Michael Kofler sein Leben, daß er durch eine lange Reihe von Jahren mit echter, jugendfroher Begeisterung den Bergen gewidmet hatte — den Bergen zum Opfer bringen.

Bereits im 41. Lebensjahre stehend, hatte er die Sturm- und Drangperiode jünger Draufgeher längst hinter sich und die stille, abgeklärte Liebe zu den Bergen, zog und führte ihn in allen seinen freien Stunden immer und immer wieder hinaus in's Märchenland, wo ewig Eis mit Firn sich mengt und Felsen hoch in den Himmel ragen. Neider und Feinde waren ihm fremd geblieben, denn jeder der diesem aufrechten, schlichten Manne im Leben nahe trat, mußte ihm gut sein und lernte ihn schätzen. Mit den Jungen gehend, blieb er im Herzen und im Gemüte jung.

Wie lieb und teuer er uns allen war, erhellt sich wohl am deutlichsten daraus, daß es heute noch manchmal beinahe fast ganz unsaßbar scheint, daß unser lieber „Michel“ heimgegangen und nicht wieder kommt.

Seine langjährige bergspörtliche Betätigung, führte ihn, in die meisten Gruppen unserer Ostalpen und ermöglichte ihm die Erreichung einer ziemlich großen Anzahl, schöner, zum Teile bedeutender Berggipfel.

Wenn auch Michael Kofler, während seiner alpinen Laufbahn, nicht immer extrem schwere Wege verfolgte, so zeigte doch seine letzte glücklich vollendete Felsstur, durch die Hochtor-Nordwand, die er mit seinem Gefährten Gustav Jahn in einer fast unglaublich kurz scheinenden Zeit bewältigte, daß er auch für Schwerstes im Fels befähigt war.

Dieser der Schönste seiner vielen, vielen Bergstiege war auch der letzte. Zwei Tage später zog er noch einmal aus zu fröhlicher Bergfahrt, um nicht mehr wiederzukehren. Bei dem Versuche, den Rieser Ödstein über seine Nordkante zu bezwingen, ereilte ihn der jähe Bergtod.

Wie es geschah, daß wir einen unserer liebsten Freunde verlieren mußten, werden die Menschen nimmer wissen, denn treu bis in den Tod haben die beiden alpinen Kecken Gustav Jahn und Michael Kofler dies als ihr Geheimnis mit hinüber genommen, in die graue, uns unverständliche Ewigkeit.

In unserer Erinnerung aber lebt Michael Kofler fort, als wackerer, jungfroher Bergkamerad in ernstesten und fröhlichen Stunden und als aufrechter Mensch und selbstloser Mithelfer und Berater im Leben unserer Vereinigung.

Noch war die unsägliche, traurige Kunde von dem Tode Michael Kofler's nicht verklungen und zitterte noch nach in den Herzen seiner Freunde, als die unersättliche Raubluft und Gier des Todes noch einen Kämpen aus unseren Reihen riß.

Auch der lebensfrohe, heitere Kumpan, mancher unserer Bergtage, Ferdinand Schindler mußte von uns gehen und sein junges, blühendes Leben, das er über alles liebte, lassen.

Auch ihm waren die Berge das ideale Hochziel und der Born vieler, hoher Freude, die im hinweghals über die Verbezung des Alltags und über verfrüchte Arbeit.

Wohl zerschellte Schindler's Leben, nicht durch graustigen Sturz von jäher Wand, hinab in die flimmernde Tiefe eines ödstillen Kares und doch war sein Strohtod ein Dankesopfer an die Berge, die dem frohgestimmten Bergwaller bei mancher Fahrt im gleißenden Sonnenlicht oder im wütenden Kampfe erdrückender Naturgewalten ihre Märchen und Wunder offenbarten.

In den Zillertaler Bergen, bei dem Versuche den Thurmerkamp über den Koferrückgrat zu ersteigen, brachte ein Hochgewitter ihm und seinen Gefährten böse Stunden. Wohl schon im Abstiege, trug Schindler den Keim des heimtückisch bösen Übels, daß ihn umgarnte, in sich. Sein besiegeltes Schicksal nicht ahnend, erstieg er in den folgenden Tagen noch den Feldkopf und die Ahornspitze. Und eine Woche später am 4. September 1919 ging auch er, befreit von allen Erden Sorgen, hinauf in den Bergsteigerhimmel.

So sind drei liebe Menschen, die im Leben ganze Männer waren, von uns gegangen. Schön sind die Berge und beschenken uns reich, oft aber auch sind sie hart, grausam hart und schlagen uns tiefe Wunden.

Die Gefährten ernstesten Kampfes und frohen Sieges, die Kameraden leichtbeschwingter Fahrten über weißblinkende Almen und durch tiefverschneiten Tann, aufrichtige Freunde und ehrliche Berater im Leben, sind uns für alle Zeit genommen — uns bleibt nur die Trauer und die Erinnerung.

Fr. Sch.

I. Alpine Tätigkeit.

Bergsteigerische Tätigkeit der Mitglieder.

Das abgelaufene Jahr brachte wohl die denkbar schlechtesten Verhältnisse für eine Vereinigung, die eine Schar begeisterter Verehrer des ausübenden Alpinismus zusammenschließt und als solche bergsteigerische Arbeit in den Bergen leisten will. Sogar die Hemmnisse der vergangenen Kriegszeit verblaffen gegen die letzten Verfügungen — die Einstellung des Sonntagsverkehrs auf den Bahnen!

Der Drang, die Schönheiten der Bergwelt zu genießen, Mühen und Gefahren zu überwinden, hat aber auch heuer einen großen Teil unserer Mitglieder, meist auf Urlaubsturen in die Alpen hineingeführt.

Die erfreulichen Erfolge dieser mögen ein Ansporn für alle in den folgenden Jahren sein, damit unsere Sektion das bleibt, was sie sein will, ein Hort echt alpinen Geistes und Schaffens!

Um Zweifel und Mißverständnissen über die Ziele und Zwecke unserer Sektion klar entgegenzutreten, wurden im abgelaufenen Berichtsjahre grundlegende Beschlüsse gefaßt, wodurch die seit Jahren alpinstramme Richtung unseres Bergsteigerbundes auch in Leisätzen und Zusätzen zu der Geschäftsordnung zum Ausdruck kam.

Die Pflicht der Erstattung eines Turenberichtes wurde im Punkte 7 der Geschäftsordnung festgelegt, wodurch der Turenbericht auf Seite 101 diesmal ein besonders klares Bild über die alpine Beteiligung unserer Mitglieder gibt.

Sektions-Bergfahrten.

Im Jahre 1919 wurde folgende Sektionsturen ausgeführt:

Nr.	Datum	Tur	Führer	Teilnehmerzahl f. Führer
1	24./XI. 1918	Schneeberg	Gustav Higl	3
2	20.—29./XII. 1918	Blannerhüttengebiet	Josef Sarnitz	5
3	23./II.	Karalpe	Michael Kofler	3
4	23.—25./III.	Karalpe	Robert Tolar	7
5	13./IV.	Schneeberg (Büchelsteg)	Gustav Higl	7
6	11./V.	Hohe Wand	Karl Schiesbühl Franz Schupita	11
7	7.—9./VI.	Gr.-Phyrgas-Tamisch- bachturn	Josef Sarnitz	4
8	8.—9./VI.	Dürrenstein	Gustav Handschur	6

Die Plannerhütte.

Mit alter Liebe und Sorgfalt machten wir auch heuer über unser trautes Bergsteigerheim im Plannertal. Der ursprüngliche Plan, die Hütte zu vergrößern, wurde infolge der großen Kosten fallen gelassen. Auch die dringendsten Wiederherstellungsarbeiten, die eine genaue Hüttenschau durch unsere Mitglieder, die Herren Witzmann und Hüttenwart Holler festlegte, konnten durch die Verzögerungen des Zimmermeisters Schwaiger (Frdning) nicht mehr zur Ausführung gelangen. Die Holzgebühr in der Hütte mußte infolge der gesteigerten Kosten auf 4 Kronen pro Kopf und Tag erhöht werden. Unser langjähriger Hüttenaufseher Marold scheidet durch seine hartnäckige Kränklichkeit von seinem Posten und der Bergbauer Albert Lachner übernahm seine Geschäfte. Kurz vor Weihnachten 1918 wurde unsere Hütte erbrochen. Doch blieb sie von größerem Schaden bewahrt; ein unbrauchbar gewordenes Schloß wurde ersetzt. In Anbetracht der allgemeinen Wertsteigerung wurde unsere Hütte von 15.000 K auf 50.000 K versichert. Das Hüttenbuch weist im Jahre 1919: 110 Besucher aus. (377 Nchtigungen.)

Wegzeichnungstätigkeit.

Infolge der großen Kosten aller Wegzeichnungsbehelfe und in der Befolgung unserer festgelegten „Leitfäden“, die besagen, nur mehr „alpine Wege“ zu bezeichnen und überflüssige Wegzeichnungen zu unterlassen, bezw. den Verschönerungsvereinen anheimzustellen, wurden unsere bisherigen Weggruten gründlich nachgesehen und manche Wege ausgeschieden.

Unser Arbeitsgebiet umfaßt nach der neuen Zusammenstellung die stattliche Zahl von 41 Wegstrecken.

Folgende Strecken wurden nachgebessert:

Stainach-Frdning—Hauptgraben—Frdning—Donnersbach, rot;
 Donnersbach—Plannerhütte (Hüttenweg), rot;
 Plannerhütte—Goldbachscharte—Fochspitze, rot;
 Goldbachscharte—Goldbachseespitze—Karlspitze—Gr.-Schreinl, rot.

Gipfelbücher.

Der alpinen Richtung unserer Sektion Rechnung tragend, entschloß sich unserer Sektionsleitung auch außerhalb des geschlossenen Arbeitsgebietes (Niedere Tauern) auf hochalpinen Bergen Gipfelbücher zu hinterlegen. So wurden folgende Bücher hinterlegt:

Ennstaler Alpen: Totentöpl 2178 m.

Die Bücher auf den Tauernbergen wurden ebenfalls nachgesehen.

Vorträge.

Im Laufe des Jahres wurden folgende Vorträge (mit Lichtbildern) abgehalten:

11. März: Herr Franz Schupita: Frohe Kletterfahrten im Wilden Kaiser.

8. April: Herr Karl Schrom: Altes und Neues vom Dachstein.

13. Mai: Schlußabend: Aus Berg und Tal.

11. November: Herr Emil Melecki: Eine Winterersteigung des Großglockners.

16. Dezember: Herr Josef Mühlmann: Im Felsenreiche der Hochschwabgruppe.

Über die Vortragstätigkeit unserer Mitglieder in anderen alpinen Vereinen gibt eine gesonderte Zusammenstellung Aufschluß.

Die Leitung unseres Vortragswesens lag in den Händen unseres Turenwartes, Herrn Josef Mühlmann.

Bücherei.

Durch die derzeitigen hohen Buchpreise konnten wohl nicht alle noch klaffenden Lücken vollständig gefüllt werden, doch wurden, nach Möglichkeit die Neuerscheinungen angeschafft, sowie notwendige Ausbesserungen vorgenommen. Die Bücherei erfreute sich wie immer einer regen Benützung, enthält sie doch so ziemlich alles, was ein Bergsteigerherz braucht, um schon im Studium der alpinen Literatur die ersten Freuden „vom Berge“ zu genießen.

Zum Schlusse sei noch allen gedankt, welche sich um unsere Bücherei verdient gemacht haben, vor allem den Spendern, so der Familie Hanauška (19 Jahrgänge der Zeitschrift des D. u. D. A. B. und 3 Bände Mitteilungen des D. u. D. A. B.) und den Mitgliedern, die Herren Guberner, Kofler, Mühlmann und Sarnitz.

Stand der Bücherei:

Alpine Werke und Zeitschriften	486
Karten	220
Führer	175
Kundsfichten	55
Verschiedenes	37

973 (im Vorjahre 942)



II. Verwaltungstätigkeit.

Die Geschäfte der Sektion wurden in 1 Hauptversammlung, 11 Monatsversammlungen, 5 Vollausschuß- und 8 Verwaltungsausschußsitzungen, sowie einer Vorbesprechung zur diesjährigen Hauptversammlung geregelt.

Die Monatsversammlung vom 4. November 1919 faßte für die weitere, hochalpine Richtung unserer Sektion bedeutungsvolle Beschlüsse, die auch als Zusätze in die Geschäftsordnung Aufnahme fanden, so

Punkt 7: Pflichten der Mitglieder.

„Zur Aufrechterhaltung und Weiterentwicklung des Wesens der Sektion als eine Vereinigung von ausübenden Bergsteigern obliegt jedem Mitgliede alljährlich die Einsendung eines Tourenberichtes, oder, wenn Bergfahrten nicht unternommen, die Mitteilung einer Fehlanzeige am Ende des Tourenjahres (31. Oktober).

In der Nichterfüllung dieser Pflicht durch zwei aufeinanderfolgende Jahre sieht die Sektion ein dauerndes Entgegenwirken gegen die Zwecke der Sektion, welches die Anwendung des § 7 der Satzungen (Absatz 3, Ausschluß) rechtfertigt.

Abichtlich unrichtige Tourenberichte oder unzutreffende Fehlanzeigen gelten nicht als Erfüllung dieser Berichterstattungspflicht.

Diese Bestimmungen haben rückwirkende Kraft bis 1. November 1918.“

Ordentliche Hauptversammlung am 2. Dezember 1919.

Tagesordnung:

1. Verlesung und Genehmigung der Verhandlungsschrift der letzten Hauptversammlung.
2. Rechenschaftsbericht für 1919.
3. Säckelbericht.
4. Bericht der Rechnungsprüfer.
5. Neuwahl der Sektionsleitung und der Rechnungsprüfer.
6. Voranschlag für 1920.
7. Bestimmung der Höhe des Mitgliedsbeitrages.
8. Anträge: a) Antrag des Verwaltungsausschusses auf Festlegung von „Leitsätzen“. b) Antrag des Verwaltungsausschusses auf Satzungsänderung. c) Antrag des Herrn F. K. Eschelmüller auf Abänderung des Zusatzes zur Geschäftsordnung betreffend die Pflichten der Mitglieder.

Die von 43 Mitgliedern besuchte Versammlung nahm den Jahres- und Säckelbericht mit Befriedigung entgegen.

In ergreifenden Worten gedachte hierbei der 1. Schriftwart Franz Schupita des Heimganges lieber, tatensreudiger Bergkameraden, unseres unvergeßlichen Gustav Higl, Michael Kofler und Ferdinand Schindler.

Die Neuwahl in die Sektionsleitung ergab:

1. Vorstand: Karl Sandtner; 1. Vorstand-Stellvertreter: Josef Mühlmann; 2. Vorstand-Stellvertreter: Robert Dolar; 1. Schriftwart: Josef Sarnik; 2. Schriftwart: Ing. Karl Reichel; 1. Säckelwart: F. K. Eschelmüller; 2. Säckelwart: Gustav Händschur; Hüttenwart: Franz Holler; Bücherwart: Franz Schupita; Tourenwart: Leopold Schiel; Beiräte: Karl Schiesbühl und F. K. Foltanek; Wegzeichnungsausschüsse: Josef Braumüller, Friedrich Faulstich, Ludwig Hörl, Hans Siffert, Hans Tauer und Richard Venus; Rechnungsprüfer: Oskar Schoiber und Josef Witzmann.

Den aus der bisherigen Leitung scheidenden Herren Theodor Friedl, Josef Fischer, Rudolf Kock und August Schwarz, die der Sektion wertvolle Dienste leisteten, sei auch an dieser Stelle nochmals der herzlichste Dank ausgesprochen.

Der Voranschlag für 1920 wurde ebenfalls genehmigt, der Mitgliedsbeitrag mit 40 R + 1 R (für die Schigilde) und die Einschreibgebühr mit 10 R festgesetzt.

Die vorliegenden Anträge fanden allseits glatte Zustimmung, nachdem sie in der Vorbesprechung vom 25. November zur Genüge beraten wurden:

a) Die Leitsätze für die fernere Tätigkeit und Entwicklung der Sektion umfassen folgende Punkte:

1. Die Sektion sieht ihren Hauptzweck in der Förderung des ausübenden Alpinismus (siehe auch Punkt 2 der Satzungen).
2. Grundsätzlich können nur mehr ausübende Alpinisten als neue Mitglieder aufgenommen werden.
3. Beim Bauen von Hütten und Wegen und der Wegzeichnungstätigkeit sind solche Arbeiten durchzuführen, welche überwiegend hochtouristischen Zwecken dienen.
4. Ebenso ist in der Behandlung bestehender Anlagen vorzugehen.
5. Bei Gelegenheit sind diese Richtlinien der Sektion auch in den Satzungen festzulegen.

b) Die „Satzungsänderung“ wurde einstimmig angenommen, ebenso der Zusatzantrag Theodor Friedl's, welcher die Einberufung einer außerordentlichen Hauptversammlung in dieser Sache innerhalb 3 Monate verlangte.

c) Der Antrag des Herrn F. K. Eschelmüller richtete sich gegen die Abfassung im Absatz 2 des Punktes 7 der Geschäftsordnung, der zu

einer regen Wechselrede führte. Auf Vorschlag des Herrn Fankal wird folgende Fassung beschlossen:

„Wer durch 2 aufeinanderfolgende Jahre weder einen Turenbericht noch eine Fehlanzeige einreicht, wird aus der Mitgliederliste gestrichen, da die Sektion in der Nichterfüllung dieser Pflicht ein dauerndes Entgegenwirken gegen ihre Zwecke erblickt.“

Sonstige Verwaltungsgeschäfte.

An einer alten Gepflogenheit festhaltend, wurden auch hener Weihnachtsspenden an die bedürftigen Schulkinder der Gemeinden Donnersbach, Hohentauern und St. Nikolai versendet.

Der Direktion der Staatsbahnen schulden wir unseren verbindlichsten Dank für die abermalige Zuwendung der Fahrpreisbegünstigung auf der Strecke Wien-Bischhofshofen, wodurch unsere Arbeiten und Verhandlungen im Gebiete der Östlichen Niederen Tauern ermöglicht wurden.

Der Gemeinde Wien danken wir für die Beihilfe von R 200.— und erhoffen von dieser Stelle auch fernerhin eine werttätige Unterstützung unserer Bestrebungen.

Der Plan, eine Klubkanzlei zu schaffen (siehe Hauptversammlung 1918), mußte infolge der heutigen enormen Kosten aller hiezu notwendigen Anschaffungen fallen gelassen werden.

Der Erwerbung eines neuen Arbeitsgebietes in den Hochalpen wurde jederzeit ein besonderes Augenmerk gewidmet und auch bereits verschiedene Vorschläge geprüft und erwogen. Vielleicht bringt das Jahr 1920 uns in dieser Sache das neue Tätigkeitsfeld, das besonders unsere Jungmannschaft freudig begrüßen würde.

Durch den Ankauf alpiner Ausrüstungsgegenstände, wie Schier, Doppelsstöcke, Kuchjäte usw. haben wir unseren Mitgliedern in der Ergänzung des alpinen Nützzeuges geholfen, andererseits dem Säckel einen kleinen Gewinn zugeführt. Herr Kofler übernahm hiebei den sehr zeitraubenden und mühevollen Vertrieb der Gegenstände.



	Rechnen	Rechnen	Rechnen
Übertrag von 1918	1114.45	1114.45	474.12
Mitgliederbeiträge und Einschreibgebühren	1788.—	1788.—	100.—
Miszchen	22.—	22.—	877.24
Einnahmen an den Sichtbilder-Abenden	205.32	205.32	72.20
Verkauf von Jahrbüchern	56.—	56.—	544.50
Bücher	21.50	21.50	200.—
Antikstarken-Verkauf	147.—	147.—	200.—
Überkauf beim Skiverkauf	219.50	219.50	169.62
Beihilfe der Stadt Wien	200.—	200.—	25.03
Einnahmen des Baufonds:			31.—
an Mitgliederbeiträgen	500.—	500.—	6.40
Überweisung aus der Sektionskassa	500.—	500.—	
an Spenden	214.24	214.24	
Einnahmen der Plannachhilfe:			
an Übernachtungsgebühren	244.50	244.50	
an Holzgebühren	170.40	170.40	
an Überzahlungen	15.50	15.50	
	430.40	430.40	300.17
			500.—
			1214.24
			1198.89
	5413.41	5413.41	5413.41

Einnahmen

	Rechnen	Rechnen	Rechnen
Übertrag von 1919	1198.89	1198.89	650.—
Mitgliederbeiträge	2250.—	2250.—	300.—
Antikstarken-Verkauf	300.—	300.—	2000.—
Überkauf an den Vortragsabenden	300.—	300.—	300.—
Mittelnahmen	1000.—	1000.—	100.—
Baufondsspenden	150.—	150.—	100.—
			1000.—
			500.—
			248.89
	5198.89	5198.89	5198.89

Oskar Schöiber, F. J. Follner
Rechnungsprüfer

Franz Karl Etschmüller
1. Sekretär

Voranschlag für 1920.

	Rechnen
Hauptauschub	20.—
Weihnachtsspenden	65.55
Bücher	170.87
Mitgliederbeiträge	44.25
Druckfachen	
Rückzahlung von Anteilsgeldern	
Symmentarübernahme der Sichtbilder	
Ausgaben für Sichtbilder-Abende	
Porto und Stempel	
Wagnisse, Tafelauffstellen usw.	
Sonstige	
Ausgaben der Plannachhilfe:	
Aufsicht	20.—
Versicherung	65.55
Steuern und Umlagen	170.87
keine Anschaffungen	44.25
Überweisung an den Baufond	
Baufond-Saldo	
Kassen-Saldo	
	5413.41

Ausgaben

	Rechnen
Hauptauschub	650.—
Bücher	300.—
Jahresberichte	2000.—
Verwaltungsstellen	300.—
Mitgliederbeiträge	100.—
Weihnachtsspenden	100.—
Plannachhilfe	1000.—
Baufond	500.—
Überkauf	248.89
	5198.89

III. Gesellige Zusammenkünfte.

Die regelmäßigen Zusammenkünfte fanden wie bisher jeden Dienstag im Hotel Holzwarth, XV. Mariahilferstraße 156, statt und erfreuten sich immer eines zahlreichen Besuches. Die in den letzten Jahren üblichen Verkehrs- und Lichteinschränkungen hielten auch in diesem Jahre an, trotzdem fehlte es nicht an heiteren Stunden. Der erste Dienstag jeden Monats war der Monatsversammlung (nur für Mitglieder) gewidmet; in den ersten Wintermonaten fanden die bereits angeführten Lichtbildervorträge statt. Sehr lustig ging's beim Sylvesterabend 1918 zu, der nach langer und harter Kriegszeit unsere Sektionskameraden wieder zusammenführte. Der Singabend, an dem uns Herr Helm als gerngesehener Gast beehrte, ist wohl allen in frischer Erinnerung. Jenen sei an dieser Stelle nochmals herzlichst gedankt, die mithalfen unsere Abende im Sektionsheim so schön zu gestalten.

Unser Verhältnis zu anderen, die gleichen Ziele verfolgenden Vereinen war das denkbar beste. Insbesondere denken wir an die geehrten Schwestersektionen, an den Österreichischen Alpenklub, dem der Großteil unserer Jungmannschaft und unsere „Alten Herren“ — Namen von gutem Klang — angehören. Auch mit dem im vergangenen Jahre gegründeten Vereine „Turner-Bergsteiger“, Wien, pflegen wir geschäftliche Beziehungen.

5. Person
6. einer
7. Monate
8. An-
von
Sagun-
Abänder-
Pflichten
die sich gegen
Anordnung, der zu

IV. Tourenbericht.

Die nachfolgende Zusammenstellung umfaßt alle Bergfahrten, welche von unseren Mitgliedern im Tourenjahre 1919 — d. i. vom 1. November 1918 bis 31. Oktober 1919 — ausgeführt wurden. Bei der Bearbeitung des Bergfahrtenberichtes wurden folgende Grundsätze gehandhabt:

1. Als „Tou“ gilt die Erreichung eines selbständigen Gipfels über 1500 m. Pässe und Scharten werden nicht gerechnet. (Ausnahmen nur in außeralpinem Hochgebirge oder bei besonderer Schwierigkeit.)
2. Unvollständig durchgeführte Ersteigungen und Versuche werden nicht aufgenommen.
3. Als Wintertouren (W.) werden die in der Zeit vom 1. Dezember bis einschließlich 30. April ausgeführten Bergfahrten bezeichnet.
4. Ein Gipfel ist überschritten (Üb.), wenn Auf- und Abstieg verschieden sind. Wegangaben werden nur dann angegeben, wenn dieser Anstieg ein nicht gewöhnlich begangener ist.
5. An einem Tage ausgeführte Touren sind durch Querstriche (—) verbunden.

Abkürzungen:

D. = Ost; N. = Nord; W. = West; S. = Süd; Üb. = Überschreitung; Abst. = Abstieg; Aufst. = Aufstieg; W. = Wintertour, S. = Sommerstour (vom 1. Mai bis einschließlich 30. November).

Die Pflicht der Erstattung eines Tourenberichtes (laut unserer Geschäftsordnung, Punkt 7) brachte bei einem Höchststande von 61 Mitgliedern: 45 Tourenberichte und 10 Fehlanzeigen, der Berichtspflicht leisteten 6 Mitglieder nicht Folge.

Insgesamt wurden 636 Ersteigungen auf 183 verschiedene Gipfel durchgeführt, davon 251 Winter- (Schitouren, 17 Sommerstouren und 15 Wintertouren ohne Schibenutzung). An neuen Touren wurde nur 1 gemeldet.

In Anbetracht der äußerst ungünstigen Verkehrs- und Verpflegungsverhältnisse war die gesamte bergsteigerische Tätigkeit unserer Mitglieder eine zufriedenstellende und ist bei Wiedereintritt geordneter Verhältnisse ein bedeutender Aufschwung zu erwarten.

A. Allgemeiner Bericht der Mitglieder.

Braunmüller Josef: Dürnberg—Breiteneck—Schmittenhöhe, Kettingkogel—Maurerkogel—Kohralpenkogel, Maiered—Kohlmaiskopf, (sämtl. W.); Gr. Solstein—Kl. Solstein, Erlspitze (Ab. W.-Grat), Hochalmkreuz, Lamfenspitze, Rotwandspitze—Steinartlspitze—Hochnißl, Hohe Wildstelle, Klafferturm, Gippel.

Schelmüller Franz Karl: Hoher Dachstein (Ab. D.—W.), Scheichenspitze, Sinabell.

Faulst Friedrich: Eugauer (W.); — Schneeberg (Stadelwandgrat), Karalpe (Wr. Neustädterweg), Hoher Dachstein (Ab. W.—D.), Hochtör (Ab.), Totenkopf (Ab. D.—Grat).

Fischer Josef: Schneeberg, Karalpe.

Foltanek Franz Karl: Schneeberg (Stadelwandgrat), Karalpe (Wildes Gamsed).

Friedl Theodor: Rangger Köpfl, Rote Wand, Sonnenwendstein, Schellingberg, Schaflegerkogel, Schellingberg—Roten Kogel (sämtl. W.); — Sebleskogel, Hinterer Brunnenkogel, Schrankkogel, Hinterer Daunkopf, Zuckerhütl—Wilder Pfaff, Gr. Bettelmursspitze, Keiterspitz, Oberer (N.—Grat), Störne Wandspitzen (N.—W.—Grat, Ab.), Patzertofel, Kleine Wildstelle—Hohe Wildstelle, Greifenberg (Ab.), Hochgolling (N.—W.—Grat, Ab.), Sauberg, Dtscher.

Handschur Gustav: Sebleskogel, Hinterer Brunnenkogel, Schrankkogel, Hinterer Daunkopf, Zuckerhütl—Wilder Pfaff, Gr. Bettelmursspitze, Keiterspitz, Hochschwab, Karalpe (Kahlmäuergrat), Dtscher, Hochstadt, Hochkar.

† **Hisl Gustav:** Schneeberg (siebenmal W., darunter Birklepfad zweimal), Karalpe (zweimal W., darunter Ragentopf—Oberer Zimmersteig), Lahngang, Spielkogel, Gr. Pyhrgas, Niederwechsell, Niederwechsell—Hochwechsell—Umshukriegel—Weißekogel—Schöberkriegel—Arabübel, Plannereck—Kl. Rotbübel—Gr. Rotbübel—Gläserkoppe—Zochspitze, Goldbachseespitze—Karlsplatz, Kl. Rotbübel, Goldbachseespitze—Karlsplatz—Gr. Schreinl, Schoberspitze—Karlsplatz, Rennfeld, Hochlantsch, Dtscher (sämtl. W.); — Karalpe (Malersteig), Planspitze (Ab. N.—Wand, Pichlweg), Karalpe (zweimal).

Hörl Ludwig: Schneeberg (zweimal), Plannereck—Kl. Rotbübel—Gr. Rotbübel—Gläserkoppe, Brennkogel—Gr. Rotbübel, Hintere Stiemmer Spitze, Plannerkopf—Hochrettelstein, Zochspitze—Goldbachseespitze—Karlsplatz—Schober Spitze—Gr. Schreinl—Kl. Schreinl, Meßneralm Spitze, Karalpe, Dürnberg—Breiteneck—Schmittenhöhe—Saleinsbachkogel, Kettingkogel—Maurerkogel—Kohralpenkogel—Obergerntogel—Niedergerntogel—Zirmkogel, Zwölfertogel—Hohe Penhab, Dillingereck—Schattberg, Keiterkogel—Berkogel (sämtl. W.); — Plannereck—Gr. Rotbübel, Goldbachseespitze—Karlsplatz, Schober Spitze, Hintere Stiemmer Spitze, Eugauer (Ab. N.—D.—Grat), Zindöl; Schwarzenstein, Kofruchspitze, Feldkopf, Hochschwab.

Holler Franz: Schwarzenstein, Schönbichlerhorn; Hohenwart—Schönfeldspitze—Breiteckkoppe—Gr. Rotbübel, Plannereck, Goldbachseespitze—Karlsplatz; Hoher Dachstein (Ab. D.—W.).

Kock Rudolf: Schnealpe, Karalpe.

Klavichy Felix: Gr. Rotbübel—Plannereck, Gläserkoppe—Zochspitze—Goldbachseespitze—Karlsplatz—Schreinl, Plannereckspitze, Brennkogel—Breiteckkoppe—Bustereckspitze—Schönfeldspitze.

† **Kofler Michael:** Schneeberg (6mal), Hochwurzen, Schladinger Raibling—Grabergzinken; Karalpe (fünfmal), sämtl. W.; — Gr. Pyhrgas, Tamischbachturm, Eugauer (Ab. N.—D.—Grat), Zindöl, Gr. Solstein—Kl. Solstein, Erlspitze (Ab. W.—Grat), Östliche Karwendelspitze, Lamfenspitze, Rotwandspitze—Steinartlspitze—Hochnißl, Hochtör (Ab. N.—Wand, Pfannlweg mit Zahns unmittelbar barem Ausstieg).

Kopecny Richard: Arabübel—Hochwechsell, Breitlulpe, Schnealpe—Kramerin—Gläserkogel, Eugauer, Schneeberg (5mal), Hochschwab (sämtl. W.); — Karalpe (5mal, darunter Akademikersteig, Ebensteinerweg, Wr. Kletterklubsteig—Karl Bergersteig—Advokatensteig, Wr. Neustädterweg, Ribelungensteig—Voswandpromenade), Schneeberg (4mal, darunter Stadelwand: Richterweg, Stadelwandgrat, Frohnbachwand, Mittagsstein W.—Grat), Festsbeilstein, Hochschwab (2mal), Hochschwab (S.—Wand: Domenigweg), Zogelkogel—Stangenwand (S.—Wand), Ebensteine—Schaufelwand (Ab. D.—Grat), Kl. Buchstein (W.—Grat), Gr. Pyhrgas (Ab.)—Gr. Scheiblingstein (Ab. D.—Grat)—Kl. Scheiblingstein (Ab.), Kreuzmauer (Ab. W.—D.), Hochfeld—Schiebeck—Kampspitze, Sauberg—Vordere—Hintere Bettner Spitze, Hochgolling (N.—W.—Grat); Schottwiegerhöhe—Rauhenberg—Greifenberg—Klafferturm—Klafferschnede—Kapuzinerberg—Klaffertogel—Reislingkogel—Greifenstein, Hohe Wildstelle (Ab. S.—N.)—Kleine Wildstelle, Höchststein—Haufer Raibling, Hochkönig, Tenneck—Flosskogel—Gibleck.

Kriegler Karl: Hochschwab.

Lang Hans: Kleinglockner—Großglockner, Gr. Wiesbachhorn, Vordere Karlsplatz (Ab. S.—D.—Grat—S.—Wand), Hoher Dachstein (Ab.), Gistarlspitze, Kl. Bischofsmütze—Gr. Bischofsmütze.

Medel Leopold: Karalpe (3mal), Schneeberg, Dtscher.

Mieß Adolf: Schneeberg (W.); — Gr. Solstein—Kl. Solstein, Erlspitze (Ab. W.—Grat), Östliche Karwendelspitze, Lamfenspitze, Rotwandspitze—Steinartlspitze—Hochnißl.

Mühlmann Josef: Plannereck—Kl. Rotbübel—Gr. Rotbübel—Gläserkoppe, Brennkogel—Gr. Rotbübel, Hintere Stiemmer Spitze, Plannerkopf—Hochrettelstein, Zochspitze—Goldbachseespitze—Karlsplatz—Schober Spitze—Gr. Schreinl—Kl. Schreinl, Meßneralm Spitze (sämtl. W.); — Gr. Festsbeilstein, Hochschwab, Hochschwab (S.—Wand: Domenigweg), Zogelkogel—Stangenwand (S.—Wand), Ebensteine—Schaufelwand (Ab. D.—Grat), Kl. Buchstein (W.—Grat), Gr. Pyhrgas (Ab.), Großer Pyhrgas (Ab.)—Gr. Scheiblingstein (Ab. D.—Grat)—Kl. Scheiblingstein (Ab.), Kreuzmauer (Ab. W.—D.), Planspitze (N.—Wand: Keidelweg), Gr. Buchstein (W.—Grat—S.—Wand), Totenkopf (D.—Grat)—Reichenstein (D.—Wand—S.—Wand)—Totenkopf (Abst. S.—Grat), Raibling—Sparafeld—Riffel—Kreuzkogel, Gr. Buchstein (Ab. D.—Grat).

Nemecsek Hans: Schneeberg (6mal, W.); — Schneeberg (5mal, darunter Stadelwandgrat, Birklepfad), Karalpe (3mal, darunter Akademikersteig), Landfriedstein—Scheichenspitze—Edelgrißhöhe, Sinabell.

Rugent Josef: Hochwechsell (2mal, W.).

Solacek Alois: Karalpe (3mal, W.).

Jug. Reichel Karl: Schneeberg (2mal, darunter Birklepfad), Karalpe, Niederwechsell, sämtl. W.; — Karalpe (3mal, darunter Malersteig, Wildes Gamsed, Wildes Gamsed—Juntalerband), Schneeberg (3mal, darunter Hochlauf—Herminiensteig, Stadelwandgrat—Birklepfad, Birklepfad); Kl. Wildstelle, Fodental Spitze, Greifenberg—Klaffertogel—Reislingkogel, Schared IV., Säuleck—Speißbodenspitze—Spateck; Gippel, Niederwechsell—Hochwechsell—Umshukriegel—Weißekogel—Schöberkriegel—Arabübel, Gippel—Gippelmauer, Gr. Sonnenstein—Gläserkogel—Lahnberg.

Sachslehner Karl: Sebleskogel, Hinterer Brunnenkogel, Hinterer Daunkopf, Zuckerhütl—Wilder Pfaff.

Sandner Josef: Goldbachseespitze—Karlsplatz—Schreinl, Haufer Raibling.

Sandner Karl: Hochrettelstein (Ab.), Gr. Rotbübel—Plannereck, Plannereckspitze (Ab.), Plannereck—Gr. Rotbübel, Goldbachseespitze—Karlsplatz—Schreinl, Hochrettelstein (Ab.)—Seetoppe, Rotbübel—Gr. Brennkogel—Breiteckkoppe, Hohenwart—Schönfeldspitze—Gr. Rotbübel, Hochrettelstein (Ab.)—Seetoppe (Ab.).

Sarnitz Josef: Plannereck—Kl. Rotbühel—Gr. Rotbühel—Gläserkoppe, Brennfogel—Gr. Rotbühel, Hintere Gstemmerispitze, Plannertopf—Hochrettelstein, Jochspitze—Goldbachseespitze—Karlspeise—Schoberispitze—Gr. Schreinl—Kl. Schreinl, Meßneralmispitze, Karalpe (sämtl. W.), Schneeberg (Bürklepfad), Gr. Pyhrgas, Tamischbachturn, Hochschwab.

Schickl Leopold: Schneeberg (3 mal, darunter Bürklepfad), Kofkogel, Almogel, Lavinenstein, Karalpe (3 mal, darunter Kagenkopfssteig—Ob. Zimmersteig, Lavinenstein, Kl. Tragl—Scheiblingstragl—Gr. Brieglersberg, Schneidertogel, Plannereck, Kl. Rotbühel, Goldbachseespitze—Karlspeise—Schoberispitze—Gr. Schreinl—Jochspitze, Schrabachzinken (sämtl. W.); — Breitkopf—Eiswandbühel (S.), Kleinglockner (S.), Sonnblick (S.); Schneeberg (Stadelwand: Richterweg), Karalpe (Wildes Gamsseck—Ffigmondy-Gamsseck), Steiglkogel (Südwand mit neuem, unmittelb. Ausstieg), Schrandele—Wilber Turm, Fernerkogel.

Schiesbühl Karl: Schneeberg (Bürklepfad), Sonnblick, Kleinglockner—Großglockner.

† **Schindler Ferdinand:** Plannereck Kl. Rotbühel—Gr. Rotbühel—Gläserkoppe, Brennfogel—Gr. Rotbühel, Hintere Gstemmerispitze, Plannertopf—Hochrettelstein, Jochspitze—Goldbachseespitze—Karlspeise—Schoberispitze—Gr. Schreinl—Kl. Schreinl, Meßneralmispitze, Dürnberg—Breiteneck—Schmittenhöhe—Saleinsbachkogel, Kettingkogel Maurerkogel Kohralpenkogel—Ober Gernkogel—Nieder Gernkogel—Zirmkogel, Zwölfertogel—Hohe Penhab, Dillingereck—Schattberg, Reiterkogel—Bernkogel (sämtl. W.); — Schneeberg (2 mal, darunter Bürklepfad, Stadelwandgrat), Zugauer (W. N.-D.-Grat), Zinödl; Schwarzenstein, Kofzuckspitze, Feldkopf, Hornspitze.

Schupita Franz: Schneeberg, Karalpe, Dürnberg—Breiteneck—Schmittenhöhe—Saleinsbachkogel, Kettingkogel—Maurerkogel—Kohralpenkogel—Ober Gernkogel—Nieder Gernkogel—Zirmkogel, Zwölfertogel—Hohe Penhab, Dillingereck—Schattberg, Reiterkogel—Bernkogel (sämtl. W.); — Schneeberg (Bürklepfad), Zugauer (W. N.-D.-Grat), Zinödl; Schwarzenstein, Kofzuckspitze.

Schwarz August: Karalpe (5 mal, W.), Schneeberg (2 mal, W.); Großer Pyhrgas, Tamischbachturn, Hoher Dachstein (W. D.—W.), Scheichenspitze, Sinabell, Hohenwart—Schönfeldspitze—Breiteckkoppe—Gr. Rotbühel, Plannereck, Jochspitze—Goldbachseespitze—Karlspeise—Gr. Schreinl.

Schwarz Josef: Karalpe, Schneeberg.

Siffert Hans: Karalpe (W.); — Schneeberg (Stadelwandgrat), Mittlere Hintere Gstemmerispitze—Plannereckspitze, Plannereck—Gr. Rotbühel, Goldbachseespitze—Karlspeise—Schoberispitze, Karalpe (Preintaler—Ob. Zimmersteig).

Spata Karl: Dtscher, Gemeindealpe, Schneeberg.

Steiner Otto: Dürnstein, Bielerhöhe (3 mal), Alpkogel.

Tauber Otto: Karalpe (W.), Schneeberg (Stadelwandgrat), Karalpe (3 mal, Akademikersteig, Wilber Zerberriegel—Protesssteig, Wildes Gamsseck).

Tauer Hans: Plannereck, Hintere Gstemmerispitze, Goldbachseespitze—Karlspeise.

Tolar Robert: Karalpe (3 mal, W.), Schneeberg (W.); — Tauernkogel, Kleinglockner—Großglockner, Vorderer—Mittlere Bärenkopf, Rißsteinhorn, Gaisstein, Medelspitze.

Venus Richard: Dürnberg—Breiteneck—Schmittenhöhe, Kettingkogel—Maurerkogel—Kohralpenkogel, Majereck—Kohlmaiskopf (sämtl. W.), Schwarzenstein, Schönbichlerhorn, Hochwechsel, Dtscher.

Witavsky Karl: Festkogel (W. N.-Wand: Zimmerweg).

Wachuda Rudolf: Karalpe, Schneeberg.

Weiß Viktor: Karalpe (6 mal, W.), Schneeberg (4 mal, W.); — Eiswandbühel—Mittlerer Bärenkopf (S.), Breitkopf (S.), Johannisberg (S.), Glockner—Vorderer—Hinterer Bratschenkopf—Großes Wiesbachhorn (S.), Vorderer Bärenkopf (S.); — Karalpe (2 mal, Akademikersteig, Wildes Gamsseck—Ffigmondy-Gamsseck), Schneeberg (Stadelwandgrat).

Wismann Josef: Karalpe (W.).

Wolf Franz: Plannereck, Hintere Gstemmerispitze, Goldbachseespitze—Karlspeise—Schoberispitze, Jochspitze.

B. Turenbeschreibungen.

(Die Namen unserer Mitglieder sind durch Sperrdruck hervorgehoben. Diese sind jeweils für die Richtigkeit der Angaben verantwortlich.)

I. Erste Begehungen. —

II. Sonstige neue und bemerkenswerte Turen.

(Nur solche Turen werden angeführt, deren Veröffentlichung vom Standpunkte der Hochtouristik aus Interesse bietet, von denen aber bisher eine ausreichende Beschreibung nicht vorhanden oder schwer zugänglich ist).

Dachsteingruppe: Gosauer Kamm.

Steiglkogel 2203 m. Südwand, mit neuem, unmittelbarem Ausstieg zum Gipfel: Leopold Schickl, Ernst Sporrer und Paula Haumer am 9. August 1919.

Der von N. Damberger und A. Visthuber zuerst begangene Südwand-Durchstieg wurde bis in die Schlucht nach dem schwierigen Wandstück, welches zur Überschreitung der Begrenzungsrippe überstiegen werden muß, verfolgt. —

Nun rechts in der sich verengenden Schlucht empor bis ein dunkler, flammartiger und senkrechter Kamin nach links drängt. Unter einem Überhange querend steigt man durch eine sehr brüchige Rinne nach rechts zur Fortsetzung des erwähnten Kamines zurück. Außerst schwierig in der kamin- und rissartigen Wandverschneidung gegen 40 m fast senkrecht empor (schlechte Sicherung!), wonach man leichter in einer sich später verengenden Schuttrinne zu einem Schutzplatz gelangt. (Steinmann).

Durch den hier aufstrebenden, nassen und engen Kamin auf die nächst höhere Felsstufe. Nun durch die mäßig geneigte Schlucht, zu einem sehr tiefen Kamin, der durch ein von verklemmten Blöcken gebildetes Loch auf eine kleine Terrasse verlassen wird. Hierauf über leichteres Gestein in den rechten Kaminfortsatz. Durch ihn ansteigend wieder in einen tiefen, schneerfüllten Kamin, der ebenfalls durch ein Loch schwierig verlassen wird. Zwischen einem Schneeblock und einem kleinen Wandabsatz nach rechts in eine schutterfüllte Rinne querend, zum Ausstiegskamin (eine halbe Seillänge östlich vom Gipfelsteinmann).

Sehr schwierig und Ausdauer erfordern; benötigte Zeit 5–6 Stunden. Der gefahrdrohende Durchstieg vollzieht sich in der knapp östlich vom Gipfel herabziehenden, langen und auffallenden Kaminreihe.

Niederösterreichische Kalkalpen: Schneeberg-Gruppe.

Schneeberg 2075 m.

Mittagstein — Westgrat (auch Fuchslochgrat genannt). Erste Begehung von Dr. A. Wildenauer aus Grünbach, am 10. Oktober 1918. Dieser Kletterweg wurde am 21. September 1919 von unserem Mitgliede Richard Kopecky, Ing. Josef Karafiat und Steffi Pöhl wiederholt und nachfolgende Beschreibung eingesandt:

Vom Mittagstein (1299 m) streicht, den Fuchslöchergraben orographisch links begrenzend, ein fünfstürmiger Grat in westnordwestlicher Richtung talwärts.

Von der Windbrücke bei Hirschwang 15 Minuten talwärts bis zum ersten Holzstamwerk. Hier über die Schwarzalpe und jenseits einem Jagdsteiglein folgend in 15 Minuten zu den ersten Gratfelsen. In leichter Kletterei gelangt man bald zum ersten Turm. Knapp rechts an der Kante hinauf zum Grat und weiter auf die Spitze des ersten Turmes (1 Stunde). Aus der folgenden Scharte wird der nächste Gratacken links auf heiklem Bande umgangen. Beim zweiten Turm steigt man zuerst ein Stück gerade empor, dann auf einem Bande 20 m nach links und hinauf zur Spitze des Turmes (schwierig, ausgezehlt). Nun am Grate weiter, an einem Felskor vorbei zum dritten Turm.

Zuerst etwas rechts, dann gerade empor und durch eine Grasrinne zu einem steilen Schuttfeld, das zu einer geräumigen Höhle leitet (Büchse mit Karten!) Aus der Höhle nach rechts und über den Grat zur Spitze des dritten Turmes. Der Grat wird sodann bis zum vierten Turm verfolgt. Über eine rote Wandstufe zu einem Überhang, dann nach rechts auf einen Pfeiler. Nun zwei Meter gerade empor, dann nach links auf schmaler Leiste zu einem engen Riß; durch ihn und über Schrofen auf den vierten Turm (schwierige Kletterei). Leicht zum fünften Turm. Am Fuße desselben ganz rechts und über den scharfen, sehr ausgezehlt Grate zur Spitze. Am Grate weiter, später nach rechts und dem Jagdsteiglein folgend auf den Mittagstein. Höllentalstraße—Mittagstein: 3 bis 4 Stunden. Zum Großteil brüchiger Fels, herrliche Tiefblicke. An Schwierigkeit gleicht dieser Anstieg dem Stadelwandgrat. — Vom Mittagstein in 15 Minuten auf einem Steiglein links vom Grat auf den Feuchter (1381 m). Von hier zum Jagdhaus auf der Knojeleben (1 Stunde) und weiter zum Krummbachstein (1602 m, eine Stunde).

Stadelwand. Neuer Durchstieg: Karl Hans Richter und Gefährten im Sommer 1914. Dieser Anstieg wurde im Vorjahre von unseren Mitgliedern Gustav Higl (+) und Leopold Schickl und heuer von Leopold Schickl, Ernst Sporrer und Richard Kopečný wiederholt.

Nachfolgend Wegbeschreibung des Erstersteigers: Ungefähr 30 Schritte links von der Gebenitafel Dr. Kenezeder befindet sich eine durch Steinfall und Wasser weißgeschuerte Rinne. Durch diese zirka 15 m hinauf oder rechts an der Kante bis an den Rand des großen Schuttessels. Links wird dieser Kessel von einem schmalen Grat begrenzt. Den Grat betritt man durch eine Rinne, an deren oberen Ende eine Föhre steht (schwierig). Der Grat kann auch weiter links betreten werden. Den nun folgenden Grataufbau umgeht man links auf Platten. Auf dem schmalen Grat aufwärts bis zu einer dünnen Föhre unter einem Grataufbau. Dieser Grataufbau wird ganz rechts an der Kante schwierig erklettert, worauf man in eine Grasrinne gelangt, die wieder auf den Grat und an einen kleinen mit Föhren bestandenen Gratabsatz leitet. Der nun folgende Grataufschwung wird an der rechten Kante erstiegen, kann aber auch rechts umgangen werden und zwar leitet ein Fels- und Grasband bis an eine Verschneidung hinan. Nun in der Verschneidung über mehrere übereinander befindliche Leisten und Bänder empor. Vom höchsten, breitesten Bande weiter Spreizschritt nach rechts in den schräg zur Scharte vor dem großen Grataufschwung leitenden Riß. (Rechter Hand herrlicher Tiefblick auf die furchtbaren Plattenhänge). Vom oberen Gratabsatz über Platten sehr schwierig hinauf zu einem kleinen Föhrenbäumchen. Von da rechts sehr schwierig an der Kante empor zur nächsten Föhre und nach links in einen Riß, der durch große eingefeilte Blöcke gebildet wird. Den Riß in der ersten Hälfte erkletternd, queren wir halb rechts aufwärts (einige kleine Föhren) wieder an die rechte Kante hinauf. Kleine, Föhrenbestandene Terrasse mit kleiner Höhle. (Karten und Steinmann). Nun einige Schritte schräg links aufwärts, ein Rasenband verfolgend; über Platten und kleine Überhänge hinauf, (sehr schwierig) worauf man wieder die Grattante erreicht. Der nächste Grataufbau kann auch rechts über Rasen umgangen werden, sodann über den Grat weiter bis in die Scharte (Einstieg) des Stadelwandgrates. 2 1/2 bis 5 Stunden.

Veröffentlichungen. *)

Karl Sandner: „Ostern im Bereich der Wannerbütte“. (D. T.-Z., 1919, S. 35). „Was haben die Berge mir geschenkt?“ (Festnummer der D. T.-Z., 1919, S. 160).

Leopold Schickl: „Michael Roster +“. (D. T.-Z., 1919, S. 132). „Ostern im Pinzgau“. (Der Naturfreund, 1919, S. 33). „Gustav Higl +“. (D. T.-Z., 1919, S. 108).

Franz Schupita: „Gustav Higl +“. (D. A.-Z., 1919, S. 140). „Meine zweite Weiwacht“. (D. A.-Z., 1919, S. 107).

Zusammenfassung der von den Mitgliedern in alpinen Vereinen gehaltenen Vorträge. *)

Josef Mühlmann: „Bergfahrten im Rhätikon“. (Verein Turner-Bergsteiger, Wien).

Karl Sandner: „Erinnerungen an frohe Dolomitenfahrten“. (D. T.-R., Sektion Austria, Wien und Wiener Lehrsektion des D. u. D. A.-B.). „Berg- und Wanderfahrten in Deutsch-Österreich“. (D. T.-R., I.-B. Die Naturfreunde, Sektion Austria des D. u. D. A.-B.). „Der Winter in den Bergen“. (Jugendwandergruppe der Sektion Austria des D. u. D. A.-B.).

Josef Sarnitz: „Die Wazmann-Ostwand“. (Verein Turner-Bergsteiger, Wien).

Franz Schupita: „Frohe Kletterfahrten im Wilden Kaiser“. (D. T.-R. und Wiener Lehrsektion des D. u. D. A.-B.).



*) Die Listen erheben nicht Anspruch auf Vollständigkeit.

V. Mitgliederbewegung.

Bei der Hauptversammlung 1918 betrug die Zahl unserer Mitglieder	58
Hievon verloren wir durch das Ableben der Herren Gustav Higl, Michael Kofler und Ferdinand Schindler	3
Aufgenommen wurden hingegen die Herren Adolf Mieß, Jng. Karl Reichel und Karl Blavsky (letzterer war während des Krieges beim Hauptausschusse des D. u. S. A. B. abgemeldet), womit sich der Stand um wieder vermehrte und somit Ende 1919 unsere Vereinigung wieder	58
Mitglieder zählte.	

(Unser langjähriges Mitglied Emmerich Papp (1904) weilt noch immer in russischer Gefangenschaft, Sibirien).



Mitgliederverzeichnis.

(Nach dem Stand Anfang Mai 1920.)

Ehrenmitglieder:

Gschelmüller Franz Karl, XIV. Sechshauerstraße 47 (Beitrittsjahr 1905).
Sandtner Karl, V. Schönbrunnerstraße 44 (Beitrittsjahr 1901).

Mitglieder:

	Beitrittsjahr
Blattmann Albert	XII. Malfattigasse 15 1905
Braumüller Josef	VII. Schottensfeldgasse 78 1911
Eisner Julius	XV. Zmöllergasse 7 1914
Faulstich Friedrich	XIV. Neubergerstraße 6 1916
Fischer Josef	VII. Apollongasse 20 1910
Foltanek Franz Karl	VII. Zieglergasse 25 1913
Friedl Theodor	Jansbrud, Tempelgasse 22 1913
Grundwald Karl Hermann	V. Neinprechtsdorferstr. 11 1920
Guberner Theodor	IV. Schleismühlgasse 5 1904
Handjoch Gustav	XVII. Ottatringerstraße 60 1911
Heinrich Otto	XVIII. Hofmannngasse 7 1920
Hörl Ludwig	XVII. Hauptstraße 11 1911
Hoch Ferdinand	XII. Fockygasse 2 1920
Holler Franz	IV. Große Neugasse 31 1910
Horešowaky Alfred	XIII. Märzstraße 144 1920
Jahn Josef	XV. Robert Hamerlingg. 22 1906
Jandesek Heinz	Abgersdorf, Bahnstraße 35 1907
Kail Anton	V. Ziegelofengasse 31 1916
Ked Rudolf	XVIII. Hans Sachsstraße 29 1916
Klapschy Felix	XVIII. Abt Karlgasse 25 1903
Kopečný Richard	VI. Stumpergasse 56 1912
Kriegler Karl	XII. Krichbaumgasse 44 1918
Kühnen Otto	XIX. Heiligenstädterstraße 6 1908
Lang Hans	V. Zentagasse 7 1918
Lejhanez Franz	Briinn, Augustinerstraße 31 1916
Matauschek Richard	VI. Laingrubengasse 2 1918
Medek Leopold	III. Neulinggasse 20 1902
Mieß Adolf	XVII. Urbangasse 10 1919
Mühlmann Josef	XVIII. Theresiengasse 45 1910
Muzak Rudolf	V. Bachergasse 3B 1914
Reinzling Josef	XII. Bahnzeile 41 1918
Remecel Hans	XII. Schallergasse 12 1918
Rugent Josef	XVII. Geblergasse 43 1912
Rabst Georg	Selztal, Steiermark 1911
Polasek Alois	XII. Steinbaurergasse 17 1918
Quirner Karl	Berlin, bei Ch. Drecol, Budapesterstr. 1916
Jng. Reichel Karl	XVII. Blumengasse 49 1919
Richter Karl Hanns	I. Biberstraße 10 1920
Rossipal Emmerich	IX. Nöbgergasse 26 1920
Sachslehner Karl	VII. Westbahnstraße 16 1912

	Wohnort	Beitrittsjahr
Sandner Josef	V. Schönbrunnerstraße 44	1902
Arnitz Josef	XII. Steinhagegasse 16	1909
Chappu Ferdinand	XV. Viktoriagasse 2	1920
Hickl Leopold	V. Johannagasse 42	1915
Hiesbühl Karl	V. Ramperstorffergasse 38	1907
Hneller Hans	VI. Eßterhazngasse 18 a	1920
Hoiber Oskar	III. Keimergasse 4	1910
Hrom Karl	XII. Ruckergasse 71	1905
Hupita Franz	XVII. Hauptstraße 155	1917
Harz August	III. Adamsgasse 12	1910
Harz Josef	II. Vereinsgasse Realschule	1915
Hiffert Hans	VIII. Langegasse 41	1912
Hupata Karl	VII. Neubaugürtel 46	1916
Hporrer Ernst	XX. Brigittaplatz 18	1920
Hteiner Otto	Galtür (Paznauntal), Tirol	1913
Häubel Otto	Prag II., Samlíčekplatz 22/III. (bei Frau Kamilla Lauffig)	1918
Hauer Hans	V. Laurenzgasse 11	1912
Holar Robert	IX. Mferstraße 34	1913
Henus Richard	XVIII. Währingerstraße 159	1902
Hlavský Karl	XIII. Schönerergasse 15	1910
Hachuda Rudolf	XVII. Hauptstraße 191 A	1912
Heiß Viktor	V. Koblgaße 46	1907
Helker Heinrich	VII. Zieglergasse 12	1920
Hizmann Josef	IV. Karolimgasse 10	1913
Holf Anton	IX. Lustkandlgasse 29	1920
Holf Franz	V. Krongasse 15	1912
Alpine Gesellschaft D'Stuhlecker	VI. Mariahilferstraße 49	1914

Sektionsheim: Hotel Holzwarth, Wien, XV. Mariahilferstraße 156.
Fernsprecher 8260.



Inhalt:

	Seite
I. Zum zwanzigjährigen Bestand unserer Vereinigung.	
Zwanzig Jahre „Reichensteiner“, von Karl Sändtner	3
Turen-Zusammenstellung über die Vereinsjahre 1904—1918	11
Zusammenstellung der von den Mitgliedern ausgeführten neuen Turen (1904—1918)	36
Veröffentlichungen in den Jahren 1904—1918	41
Vereinsleitungen in den Jahren 1898—1918	43
II. Kriegs-Jahresbericht über die Sektionsjahre 1914—1918	45
Unseren Kriegshelden zum ehrenden Gedenken	49
Alpine Tätigkeit	54
Bewaltungstätigkeit	61
Gesellige Zusammenkünfte	66
Turenbericht 1914—1918	68
A. Allgemeiner Bericht der Mitglieder	69
B. Turenbeschreibungen	81
Mitgliederhand	84
III. Jahresbericht 1919.	
Gustav Higl, Michael Kofler und Ferdinand Schindler †	91
Alpine Tätigkeit	93
Bewaltungstätigkeit	96
Gesellige Zusammenkünfte	100
Turenbericht	101
A. Allgemeiner Bericht der Mitglieder	102
B. Turenbeschreibungen	105
Veröffentlichungen, Vorträge in alpinen Vereinen	107
Mitgliederbewegung	108
Mitglieder-Verzeichnis	109

