


Alpenfahrten

H. Sax. G

315,7 ce




Alpenfahrten

der Sektion „Wettin“ des Deutschen und Österreichischen Alpenvereins (Sitz in Dresden):




Lf. Tag	Datum (für 1910)	Tour A.					Tour B (für Geübtere).					Bemerkungen.	
		Tour mit Höhenbezeichnungen		Kilometer	Zeit		Tour mit Höhenbezeichnungen		Kilometer	Zeit			
		von (Abgang)	bis (Ankunft)		Marschstunden	Fahrstunden (rund)	von (Abgang)	bis (Ankunft)		Marschstunden	Fahrstunden (rund)		
1.	Sonnabend, 27./8.	Dresden	11 ³⁰ Vm. oder 10 ¹⁰ Nm.	Linz (263 m) oder 9 ²⁰ Nm. oder 7 ⁴¹ Vm.	489	—	10 oder 9 ^{1/2}	Wie unter A.	489	—	10 oder 9 ^{1/2}		
2.	Sonntag, 28./8.	Linz Salzburg	7 ⁰⁰ Vm. 4 ²² Nm.	Salzburg (424 m) Berchtesgaden 5 ⁵⁶ Nm. (541 m)	125 26 ^{1/2}	— —	2 ^{1/2} 1 ^{1/2}	Wie unter A. bis Salzburg 10 ⁴⁶ Vm.	Salzburg, dann weiter Zell am See (753 m) 12 ⁴⁸ Nm.	125 100	— —	2 ^{1/2} 2	
3.	Montag, 29./8.	Berchtesgaden Königssee Bhf. Königssee Bhf. Königssee Dorf Königssee Bhf. Berchtesgaden Reichenhall	6 ⁴⁰ Vm. 7 ⁰⁰ „ 7 ¹⁰ „ 12 ¹⁰ Nm. 12 ³⁸ „ 3 ¹¹ „ 5 ⁴⁸ „	Königssee Bhf. (606 m) 7 ⁰⁰ Vm. Königssee Dorf (602 m) 7 ¹⁰ „ Obersee (612 m) Königssee Bhf. Berchtesgaden 12 ⁵⁰ Nm. Reichenhall (470 m) 4 ²⁵ „ Salzburg 6 ²⁶ „	5 1 — 6 19 22	— 1/4 — 1/4 — — —	1/4 — 4 ^{1/2} 1/4 1/4 1 ^{1/4} 3/4	Ferleiten Trauner Alpe Pfandlscharte	Trauner Alpe (1541 m) Pfandlscharte (2665 m) Glocknerhaus (2143 m)	— — —	2 3 1	— — —	
4.	Dienstag, 30./8.	Salzburg Bad Gastein Spittal- Millstättersee	7 ⁰⁰ Vm. 1 ²⁰ Nm. 4 ⁴¹ „	Bad Gastein (1083 m) 9 ³⁷ Vm. Spittal (543 m) 2 ⁴⁷ Nm. Innichen (1177 m) 7 ⁰⁵ „	107 65 110	— — —	2 ^{1/2} 1 ^{1/2} 2 ^{1/2}	Glocknerhaus Heiligenblut Dölsach	Heiligenblut (1279 m) Dölsach (654 m) 2 ⁴⁵ Nm. Innichen (1177 m) 7 ⁰⁵ „	12 ^{1/2} 40 47	2 ^{1/4} — —	— 6 ^{3/4} (Post) 1 ^{1/2}	* Die Teilnehmer an der Tour B. steigen um 5 ⁴¹ Nm (in Dölsach) zu.
5.	Mittwoch, 31./8.	Innichen Stadt zurück Innichen Toblach	7 ⁴⁰ Vm. 10 ⁰⁰ „ 12 ⁴⁵ Nm. 2 ⁰ „	Fischleimboden (1450 m) 9 ⁴⁰ Vm. Innichen Bhf. 12 ³⁰ Nm. Toblach (121 m) 12 ⁵⁷ „ Misurina See (1755 m) 6 ³⁰ „	14 14 4 22	— — — *	2 1 ^{3/4} 1/4 4 ^{1/2}	Wie unter A. bis dann Fischleimboden	Fischleimboden (1450 m) Dreizinnenhütte (2407 m)	14 —	— 2 ^{3/4}	2 —	
6.	Donnerstag, 1./9.	Misurina-See Tre Croci und Tre Croci	— — —	Tre Croci (1808 m) Pfalzgauhütte (1935 m) zurück Cortina (1219 m)	— — — —	— 1 ^{1/4} 1 —	1 ^{1/2} — — 1	Dreizinnenhütte Paternsattel dann weiter wie ab	Paternsattel (2450 m) Misurina See (1755 m) unter A. Misurina See	— — — —	3/4 2 2 ^{1/4} —	— — 2 ^{1/2} —	
7.	Freitag, 2./9.	Cortina Falzaregopaß Andraz	— — —	Falzaregopaß (2117 m) Andraz (1421 m) Buchenstein (1475 m)	17 11 3	— 2 3/4	3 ^{1/2} — —	Cortina 1219 m dann weiter Sachsenedankhütte Andraz	Falzaregopaß (2000 m) Sachsenedankhütte (2578 m) Andraz (1421 m) Buchenstein (1475 m)	12 — — 3	— — 2 ^{1/2} 2 ^{1/4} 3/4	2 ^{1/2} — — —	
8.	Sonnabend, 3./9.	Buchenstein Arábba	— —	Arábba (1612 m) Pordoijoch (2242 m)*	7 10	1 ^{1/2} 2 ^{1/2}	— —	Wie unter A., Pordoijoch (2242 m)* Boëspitze	dann weiter: Boëspitze (3152 m) Bamberger Hütte (2879 m)	17 — —	— 3 ^{1/2} 1 ^{1/2}	3 ^{1/2} — —	* Für Marmolata-Besucher. Vom Pordoijoch zum Bamberger Haus (Übernacht.) Sonntag: Ersteigung der Marmolata (3344 m).
9.	Sonntag, 4./9.	Pordoijoch	—	Bamberger Haus (2042 m)	—	3	—	Bamberger Hütte dann weiter	Pordoijoch wie unter A.	— —	2 3	— —	
10.	Montag, 5./9.	Bamberger Haus	—	Campitello (1441 m)	—	2 ^{1/2}	—	Wie unter A.	—	—	2 ^{1/2}	—	
11.	Dienstag, 6./9.	Campitello Vigo di Fassa Karerpaß Hôtel Latemar Karersee Hôtel	— — — — —	Vigo di Fassa (1391 m) Karerpaß (1742 m) Hôtel Latemar Karersee Hôtel (1607 m) Welschnofen (1178 m)	9 9 1 1 ^{1/2} 8	— — 1/4 1/2 1 ^{1/2}	1 ^{1/2} 2 — — —	Campitello (1441 m) Col Rodella Sellajochhaus	Col Rodella (2486 m) Sellajochhaus (2200 m) Langkofelhütte (2256 m)	— — —	2 1/2 2 ^{1/2}	— — —	
12.	Mittwoch, 7./9.	Welschnofen Bozen	7 ⁰⁰ Vm. 11 ⁵⁵ „	Bozen (265 m) 10 ⁰⁰ Vm. Meran 12 ⁵⁴ Nm.	26 32	— —	3 1	Langkofelhütte Seiseralm Haus	Seiseralm-Haus (2142 m) Grasleitenhütte (2165 m)	— —	2 ^{3/4} 2 ^{1/4}	— —	
13.	Donnerstag, 8./9.	Meran Bozen } Mendel- Mendel } Bahn Bozen Klobenstein (Rittnerbahn)	7 ³⁰ Vm. 8 ³⁸ „ 11 ¹⁴ „ 2 ⁰⁶ Nm. 5 ¹⁶ „	Bozen 8 ³⁰ Vm. Mendel (1365 m) 10 ⁰⁹ „ Bozen 12 ⁴² Nm. Klobenstein (1140 m) 3 ³⁵ „ Bozen 6 ⁴⁰ „	32 23 ^{1/2} 23 ^{1/2} 12 12	— — — — —	1 1 ^{1/2} 1 ^{1/2} 1 ^{1/2} 1 ^{1/2}	Grasleitenhütte* Vajolethütte [* Für Geübtere vom Grasleitenpaß (2597 m) und zurück]	Vajolethütte (2255 m) Kölner Hütte (2325 m) Kesselkogel (3001 m)	— — —	2 2 1 ^{1/4} 3/4	— — —	
14.	Freitag, 9./9.	Bozen Virglwarte (Drahtseilbahn) Bozen Kohlern (Elektr. Schwebebahn) Bozen	7 ³⁰ Vm. 8 ¹⁵ „ 9 ⁰⁰ „ 10 ¹⁵ „ 11 ³⁸ Vm.	Virglwarte (448 m) 7 ³⁴ Vm. Bozen 8 ¹⁰ „ Kohlern (1140 m) 9 ¹⁵ „ Bozen 10 ³⁰ „ Innsbruck (574 m) 4 ²⁵ Nm.	1/4 1/4 1 ^{1/2} 1 ^{1/2} 134	— — — — —	4 Min. 4 „ 1/4 1/4 5	Kölner Hütte Karersee Hôtel 6 ⁰⁰ Vm. dann weiter wie unter A. ab Bozen.	Karersee Hôtel (1607 m) Bozen (265 m) 10 ⁰⁰ Vm.	— 33 134	1 ^{3/4} — —	— 4 (Post) 5	
15.	Sonnabend, 10./9.	Ent- weder } Fulpmes 10 ⁵⁰ „ Berg Isel 8 ⁰⁴ „ oder } Iglis 9 ³² „ Lans 10 ³⁶ „ Innsbruck 1 ¹⁰ Nm.	8 ⁰⁷ Vm. 10 ⁵⁰ „ 8 ⁰⁴ „ 9 ³² „ 10 ³⁶ „ 1 ¹⁰ Nm.	Fulpmes (935 m) 9 ¹² Vm. Innsbruck 11 ⁵⁵ „ Iglis (870 m) 8 ³⁰ „ Lans (864 m)* 9 ³⁶ „ Berg Isel 11 ⁰⁰ „ München (521 m) 6 ⁰⁰ Nm.	18 18 8,5 8,5 173	— — — — —	1 1 1/2 1/2 5	Wie unter A.	—	209 oder 173	— — —	7 oder 6	* Von Hst Lans auf die Lanser Köpfe (931 m) 1/4 St. und zurück (1/4 St.)
16.	Sonntag, 11./9.	München oder 12 ³⁵ Nm.	7 ¹⁵ Vm. —	Dresden 4 ⁰⁰ Nm. oder 11 ¹⁰ „	543	—	9 ^{1/2} oder 10 ^{1/2}	Wie unter A.	—	543	—	9 ^{1/2} oder 10 ^{1/2}	Event. Unterbrechung in Regensburg (Walhalla).

Es sind bewirtschaftet: Bamberger Haus 1./6.—30./9., Bamberger Hütte 1./7.—30./9., Dreizinnenhütte 15./6.—30./9., Glocknerhaus 8./6.—30./9., Grasleitenhütte 20./6.—1./10., Kölner Hütte Ende Juni bis Anfang Oktober, Langkofelhütte 1./7.—30./9., Pfalzgauhütte 1./7.—15./9., Sachsenedankhütte 1./7.—15./9., Seiseralmhaus 15./6.—15./10., Sellajochhaus 20./6.—1./10., Vajolethütte 20./6.—10./10.



Alpenfahrten



der „Sektion Wettin“ des Deutschen und Österreichischen Alpenvereins (Sitz in Dresden):



Lf. Tag	Datum (für 1908)	Tour A.						Tour B (für Gelübtere).						Bemerkungen		
		Tour mit Höhenbezeichnungen (für Fußtouren)				Zeit		Tour mit Höhenbezeichnungen (bei Fußtouren)				Zeit				
		von (Abgang)	bis (Ankunft)		Kilometer	Marschstunden	Fahrstunden (rund)	von (Abgang)	bis (Ankunft)		Kilometer	Marschstunden	Fahrstunden (rund)			
1.	22. 8. Sonnabend	Dresden	11 ⁰⁰ Vm. oder 7 ⁰⁰ Nm.	Prag	3 ¹² Nm. 11 ⁰⁰ "	194	—	3 ³ / ₄	Wie unter A							
1./2.	22./23. 8. Sonntag	Prag Salzburg	11 ⁰⁰ Nm. 6 ²¹ "	Salzburg Berchtesgaden	8 ⁵⁰ Vm. 8 ⁰⁰ Nm.	420 26 ³ / ₄	—	9 ¹ / ₄ 1 ³ / ₄	Salzburg	Wie unter A, dann weiter 6 ³⁰ Nm.	Bad Reichenhall	7 ⁰⁰ Nm.	21 ⁰⁰	—	1	
3.	24. 8. Montag	Berchtesgaden Königsee Bartholomäi Dorf Königsee (602 m)	7 ⁰⁰ Vm. 2 ⁰⁰ Nm.	Königsee Bartholomäi pp. Dorf Königsee Watzmannhaus (1927 m)	7 ³⁰ Vm. 6 ⁰⁰ Nm.	5	—	20 Min. Motorw. 3 ¹ / ₂	Reichenhall Lofer	Lofer (629 m) von Schmidt-Zabierow-Hütte (2004 m)		26	—	4 (Post)		
4.	25. 8. Dienstag	Watzmannhaus Mitterkaser (1320m) 11 ³⁰ Stubenalpe	4 ⁰⁰ Vm. 11 ³⁰ "	Hocheck (2653 m) Mittelspitze* (2713 m) zurück Falzalde Stubenalpe (1140m) Ramsau (668 m)	6 ⁰⁰ Vm. 7 ⁰⁰ " 11 ⁰⁰ " 2 ⁰⁰ Nm. 4 ⁰⁰ "	—	2	—	Schmidt-Zabierow-Hütte Mitterhorn St. Ullrich Fieberbrunn	Mitter (-Hinter) Horn (2506 m) St. Ullrich (835 m) Fieberbrunn 5 ⁰⁰ Nm. Zell a. See 7 ³⁰ "		—	2 ¹ / ₂ 4 ¹ / ₂ 2 40	—	—	* Vom Hocheck zur Mittelspitze für Gelübtere.
5.	26. 8. Mittwoch	Ramsau Saalfelden	6 ⁰⁰ Vm. 6 ³⁰ Nm.	Hintersee (791 m) Hirschbühl (1185 m) Oberweißbach (659 m) Saalfelden (nachmittags) Zell a. See	6 ³⁰ Vm. 8 ³⁰ " 10 ⁰⁰ " 6 ⁰⁰ Nm.	19 16 13	4	—	Zell a. See Neukirchen (836 m)	6 ³⁰ Vm. 10 ⁰⁰ "	Neukirchen (836 m) Kürsinger Hütte (2558 m)	9 ⁰⁰ Vm. 5 ⁰⁰ Nm.	44	—	2 ¹ / ₂	
6.	27. 8. Donnerstag	Zell a. See Krimml, Bhf. Krimml, Ort Tauernhaus	6 ²⁵ Vm. 9 ³⁰ " 10 ³⁰ " 3 ⁰⁰ Nm.	Krimml, Bhf. Krimml, Ort Tauernhaus Warnsdorfer Hütte	9 ²⁵ Vm. 10 ⁰⁰ " 1 ⁰⁰ Nm. 6 ⁰⁰ "	53 3 3	—	3 20 Min. 3	Kürsinger Hütte Großvenediger Neue Prager Hütte Inner-Gschlöß	Großvenediger (3660 m) Neue Prager Hütte (2810 m) Inner-Gschlöß (1685 m) Landeck-Säge (1330 m)		—	4 ¹ / ₂ 2 2 ¹ / ₂ 2 ¹ / ₂	—	—	
7.	28. 8. Freitag	Warnsdorfer Hütte Kasern Sand Taufers Bruneck Franzensfeste	4 ⁰⁰ Vm. 4 ⁰⁰ Nm. 7 ⁵⁴ " 8 ⁴⁴ "	Birnlücke (2671 m) Kasern (1566 m) Taufers Bruneck Franzensfeste Brixen	6 ³⁰ Vm. 9 ³⁰ " 6 ⁰⁰ Nm. 8 ³⁴ " 8 ⁵⁸ "	— 27 16 32 11	2 ¹ / ₂ 3	—	Landeck-Säge Windisch Matrei Lienz Franzensfeste	12 ⁰⁰ Nm. 5 ⁴⁹ " 8 ⁴⁴ "	Windisch Matrei (975 m) Lienz (5 ⁰⁰ Nm.) Franzensfeste (8 ³⁴ " Brixen (8 ⁵⁸ "	30 107 32	—	2 ¹ / ₂ 5 2 ³ / ₄ 1 ¹ / ₄	—	
8.	29. 8. Sonnabend	Brixen	Rasstag			—	—	—	Brixen Sterzing Mareit	Wie unter A, dann weiter 3 ⁰⁰ Nm. Sterzing (4 ¹¹ Nm.) Mareit (1039 m) Ridnaun (1347 m)		31	—	1 1 ¹ / ₄	—	
9.	30. 8. Sonntag	Brixen Bozen Mendel	8 ⁵⁸ Vm. 10 ⁴⁷ " 2 ⁴⁰ M.	Bozen Mendel Bozen	10 ⁰⁰ Vm. 12 ¹⁴ M. 4 ⁰⁰ Nm.	39 14/23 ⁰⁰ 14/23 ⁰⁰	—	1 ¹ / ₄ 1 ¹ / ₂ 1 ¹ / ₂	Ridnaun Maiern Grohmann-Hütte Teplitzer Schutzhause	Maiern (1391 m) Grohmann-Hütte (2261 m) Teplitzer Schutzhause (2642 m) Kaiserin Elisabeth-Schutzhause (Becher) (3173 m)		—	1 ¹ / ₂ 2 ³ / ₄ 1	—	—	
10.	31. 8. Montag	Bozen	8 ⁵⁸ Vm.	Meran	10 ⁰⁰ Vm.	32	—	1	Becher (Stubaier Gletscher) ev. v. Erzherzog Karl Franz Jos.-Schutzhause (3139m)* (von hier 1 Stunde kürzer)	Wilder Pfaff (3471 m) Zuckerhüt (3511 m) Sonklarspitze (3476 m)		—	7 ¹ / ₂	—	* Eröffnung am 18. August 1908.	
11.	1. 9. Dienstag	Meran Bozen	10 ²⁰ Vm. 11 ³⁶ "	Bozen Innsbruck	11 ³⁰ Nm. 4 ³⁵ "	32 134	—	1 5	Becher Freiger Nürnberger Hütte	Wilder Freiger (3426 m) Nürnberger Hütte (2297 m) Ranalt (1260 m)		—	3 2 ¹ / ₂	—	—	
12.	2. 9. Mittwoch	Innsbruck-Wilten Fulpmes	8 ⁰⁷ Vm. 10 ⁵⁰ "	Fulpmes Innsbruck	9 ¹² Vm. 11 ⁵⁵ "	18 ³ / ₂ 18 ² / ₂	—	1 1	Ranalt Neustift	6 ⁰⁰ Vm. dann weiter wie unter A	Neustift (993 m) Fulpmes (935 m) 9 ⁴⁵ "	—	2 ¹ / ₂ 1 ¹ / ₄	—	—	
13.	3. 9. Donnerstag	Innsbruck Zirl Mittenwald	5 ⁵⁰ Vm. 7 ¹⁵ " 3 ⁴⁵ Nm.	Zirl Mittenwald Walchensee	6 ³⁸ Vm. 11 ⁵⁰ " 4 ⁴⁰ Nm.	15 29 18	—	3 ¹ / ₄ 4 ¹ / ₂ 1								
14.	4. 9. Freitag	Walchensee Kochel Seehaupt Starnberg	9 ¹⁰ Vm. 10 ²⁵ " 2 ⁰⁰ Nm.	Kochel Seehaupt Starnberg München	9 ⁵⁸ Vm. 11 ⁵⁵ " 2 ⁵⁰ Nm.	12 24 33 28	2	—		Wie unter A						
15.	5. 9. Sonnabend	München														Besuch der Ausstellung.
16.	6. 9. Sonntag	München														Beliebige Rückfahrt mit event. Unterbrechung in Regensburg (Walhalla).

Es sind bewirtschaftet: Kaiserin Elisabeth-Schutzhause 2./7.—20./9., Kürsinger Hütte 30./6.—30./9., Neue Prager Hütte 1./7.—15./9., Nürnberger Hütte 16./6.—30./9., von Schmidt-Zabierow-Hütte 30./6.—30./9., Teplitzer Schutzhause 1./7.—15./9., Warnsdorfer Hütte 15./6.—30./9., Watzmannhaus 10./6.—1./10.

01-06-00 1821

SLUB DRESDEN



3 1674285

Hirt Sax G. 315, 7. a